
















CONVENÇÕES CARTOGRÁFICAS

-  Sistema Viário
-  Ferrovia
-  Hidrografia
-  Linha de Transmissão (AT)
-  Curvas de Nível
-  Área dos Empreendimentos

LEGENDA




-  De 0 a 25 metros
-  De 25 a 50 metros
-  De 50 a 75 metros
-  De 75 a 100 metros
-  De 100 a 125 metros
-  De 125 a 150 metros
-  De 150 a 175 metros

ESCALA 1: 25.000

0 500 1000 m

Projeção U T M

Base Cartográfica:
Ortofotocarta Digital - Prefeitura Municipal de São Francisco do Sul (2006), folhas SF 10 e SF 14
Restituição Aerofotométrica - Secretaria do Patrimônio da União (2004)
Digitalização a partir de fotografia aérea georreferenciada
(Prefeitura Municipal de São Francisco do Sul - Julho/2005)

Terminais TGSC e FERTIMPORT
EIA - RIMA

Mapa 14 - Hipsometria da AID

DATA	ESCALA	FOLHA
Setembro/2008	1:25.000	