



CONVENÇÕES CARTOGRÁFICAS

- Sistema Viário
- Ferrovia
- Hidrografia
- Linha de Transmissão (AT)
- Curvas de Nível
- Área dos Empreendimentos

LEGENDA




- Ca Cambissolo álico distrófico e Podzólico vermelho-amarelo álico
- Cd Cambissolo distrófico e Gleissolo distrófico
- Pa Podzol álico e Podzol hidromórfico álico
- SM Solos indiscriminados de mangue

ESCALA 1: 25.000

0 500 1000 m

Projeção U T M

Base Cartográfica:
Ortofotocarta Digital - Prefeitura Municipal de São Francisco do Sul (2006), folhas SF 10 e SF 14
Restituição Aerofotogramétrica - Secretaria do Patrimônio da União (2004)
Digitalização a partir de fotografia aérea georreferenciada (Prefeitura Municipal de São Francisco do Sul - Julho/2005)
Pedologia: Atlas Ambiental da Região de Joinville

Terminais TGSC e FERTIMPORT
EIA - RIMA

Mapa 13 - Pedologia

DATA	ESCALA	FOLHA
Setembro/2008	1:25.000	