








CONVENÇÕES CARTOGRÁFICAS

-  Sistema Viário
-  Hidrografia
-  Curvas de Nível
-  Área dos Empreendimentos

LEGENDA

-  Contorno Rodoviário
-  Contorno Ferroviário

ESCALA 1: 5.000



Projeção U T M

Base Cartográfica:
 Ortofotocarta Digital - Prefeitura Municipal de São Francisco do Sul (2006), folhas SF 10 e SF 14
 Restituição Aerofotogramétrica - Secretaria do Patrimônio da União (2004)
 Digitalização a partir de fotografia aérea georeferenciada
 (Prefeitura Municipal de São Francisco do Sul - Julho/2005)



Terminais TGSC e FERTIMPORT
EIA - RIMA

Mapa 10 - Contorno Rodo-Ferrovário do Porto
(detalhe)

DATA	ESCALA	FOLHA
Setembro/2008	1:5.000	