





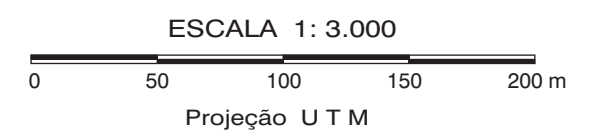


CONVENÇÕES CARTOGRÁFICAS

-  Sistema Viário
-  Hidrografia
-  Curvas de Nível
-  Limites da Área dos Empreendimentos

LEGENDA

-  Linha da Preamar Média
-  Limite dos Terrenos de Marinha



Base Cartográfica:
 Ortofotocarta Digital - Prefeitura Municipal de São Francisco do Sul (2006), folhas SF 10 e SF 14
 Restituição Aerofotogramétrica - Secretaria do Patrimônio da União (2004)
 Digitalização a partir de fotografia aérea georreferenciada
 (Prefeitura Municipal de São Francisco do Sul - Julho/2005)



**Terminais TGSC e FERTIMPORT
 EIA - RIMA**

Mapa 06 - Terrenos de Marinha

DATA	ESCALA	FOLHA
Outubro/2008	1:3.000	