



CONVENÇÕES CARTOGRÁFICAS

- Sistema Viário
- Ferrovia
- Hidrografia
- Linha de Transmissão (AT)
- Curvas de Nível
- Limites dos Bairros

LEGENDA




- Área dos Empreendimentos
- Área do Bota-Fora

ESCALA 1: 25.000

0 500 1000 m

Projeção U T M

Base Cartográfica:
Ortofotocarta Digital - Prefeitura Municipal de São Francisco do Sul (2006), folhas SF 10 e SF 14
Restituição Aerofotogramétrica - Secretaria do Patrimônio da União (2004)
Digitalização a partir de fotografia aérea georreferenciada
(Prefeitura Municipal de São Francisco do Sul - Julho/2005)

Terminais TGSC e FERTIMPORT
EIA - RIMA

Mapa 02 - Localização dos Empreendimentos
Área de Influência Direta - AID

<small>DATA</small> Setembro/2008	<small>ESCALA</small> 1:25.000	<small>FOLHA</small>
--------------------------------------	-----------------------------------	----------------------