








CONVENÇÕES CARTOGRÁFICAS

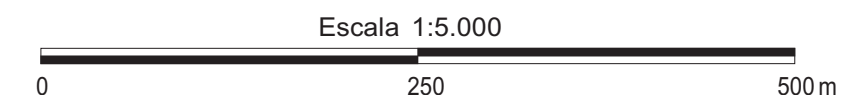
-  Sistema Viário
-  Hidrografia
-  Limite do Imóvel
-  Curvas de Nível

LEGENDA

-  Cobertura Vegetal Arbórea

NOTAS GERAIS

1- Fotografia Aérea de Fevereiro de 2000.



**Figura 5.4**

**LOCALIZAÇÃO DO EMPREENDIMENTO**

DATA	ESCALA 1:5.000	FOLHA
------	-------------------	-------