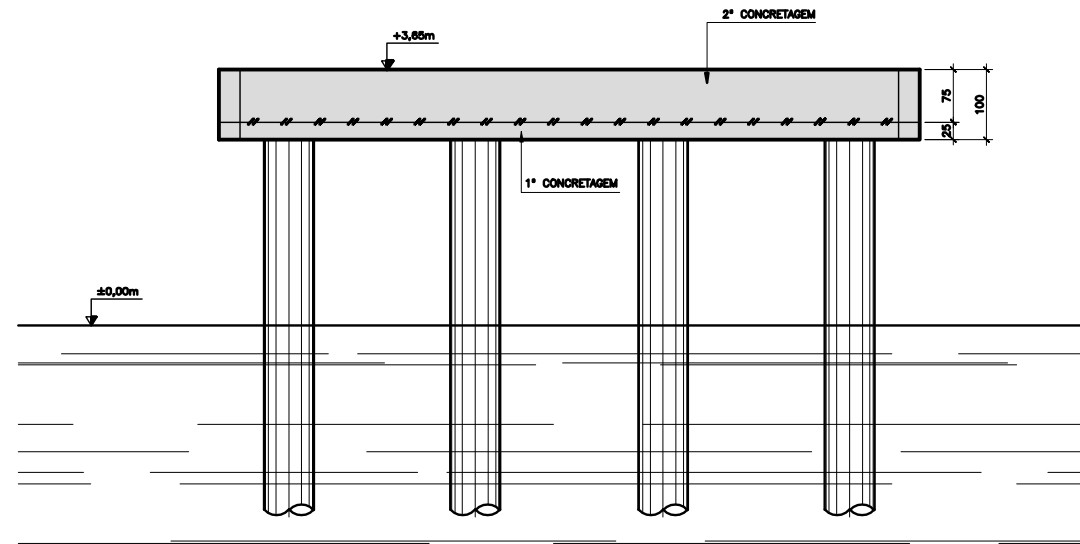
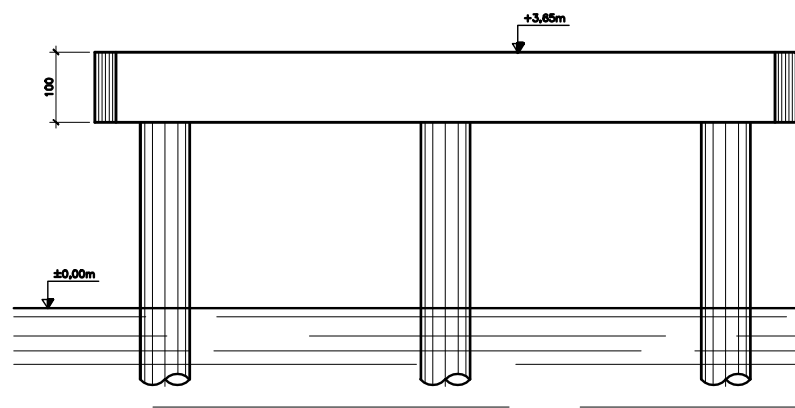


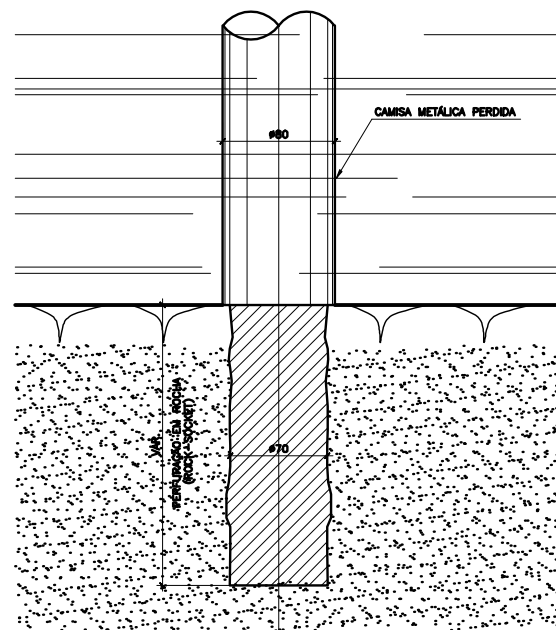
PLANTA - VISTA SUPERIOR
ESC. - 1:50



CORTE B-B
ESC. - 1:50



VISTA A-A
ESC. - 1:50



DETALHE DA ESTACA PERFORADA
ESC. - 1:25

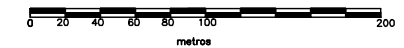
LEGENDA

SITUAÇÃO

NOTAS GERAIS

1 - MEDIDAS EM CENTÍMETRO.

ESCALA GRÁFICA



DADOS DO PROJETO

DATUM: WGS-84 PROJEÇÃO: UTM MERIDIANO CENTRAL: 051°

02/09/2007	LIBERADA PARA APROVAÇÃO	
REV.	DATA	APROVADO

HIDROTOPO
CONSULTORIA E PROJETOS LTDA.

TGSC
Terminal de Granés de Santa Catarina

CLIENTE: **TGSC**
EMPRESARIADO: **Terminal de Granés de Santa Catarina**
ÁREA: **São Francisco do Sul**

PROJETO CONCEITUAL
BASES P/ TORRES PESCANTE - FÓRMAS

02/09/2007	DES.	VER.	APROV.
ESCALA	DESENHO	HDT-574-07-013-EST	REV. 1