


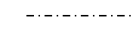


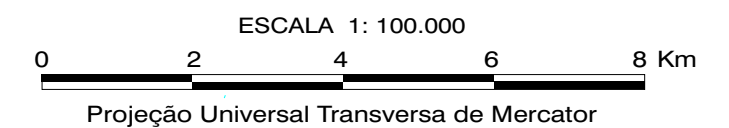


CONVENÇÕES CARTOGRÁFICAS

-  Sistema Viário
-  Ferrovia
-  Hidrografia
-  Linha de Transmissão (AT)

LEGENDA

-  Área Diretamente Afetada
-  Área de Influência Direta
-  Área de Influência Indireta



Base Cartográfica:
IBGE, 1:50.000, Folhas Garuva, São Francisco do Sul, Joinville e Araquari



**Terminais TGSC e FERTIMPORT
EIA - RIMA**

Localização das Áreas de Influência da Avifauna

DATA	ESCALA	FOLHA
Março/2010	1:100.000	