











CONVENÇÕES CARTOGRÁFICAS

-  Sistema Viário
-  Ferrovia
-  Hidrografia
-  Linha de Transmissão (AT)
-  Curvas de Nível
-  Limites dos Bairros

LEGENDA

-  Área de Influência Direta (São Francisco do Sul)
-  Área de Influência Indireta



Terminais TGSC e FERTIMPOR
EIA - RIMA

Áreas de Influência - Meio Sócio-Econômico

DATA

Março/2010

ESCALA

Escala Gráfica

FOLHA