


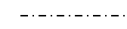


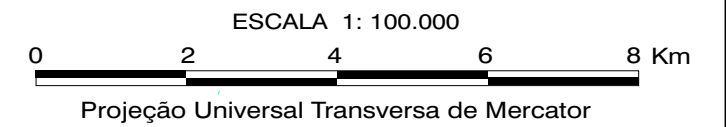


CONVENÇÕES CARTOGRÁFICAS

-  Sistema Viário
-  Ferrovia
-  Hidrografia
-  Linha de Transmissão (AT)

LEGENDA

-  Área Diretamente Afetada
-  Área de Influência Direta
-  Área de Influência Indireta



Base Cartográfica:
IBGE, 1:50.000, Folhas Garuva, São Francisco do Sul, Joinville e Araquari



**Terminais TGSC e FERTIMPORT
EIA - RIMA**

Áreas de Influência do Meio Físico
(OBS.: Para oceanografia consultar mapa específico)

DATA Março/2010	ESCALA 1:100.000	FOLHA
--------------------	---------------------	-------