

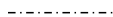




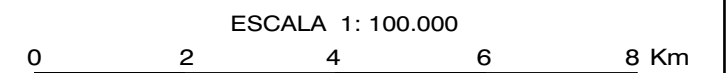


CONVENÇÕES CARTOGRÁFICAS

-  Sistema Viário
-  Hidrografia
-  Linha de Transmissão (AT)
-  Curvas de Nível
-  Área dos Empreendimentos

LEGENDA

-  Área de Influência Direta
-  Área de Influência Indireta



Projeção Universal Transversa de Mercator

Base Cartográfica:  
IBGE, 1:50.000, Folhas Garuva, São Francisco do Sul, Joinville e Araquari



**Terminais TGSC e FERTIMPORT  
EIA - RIMA**

Área de Influência Indireta da Oceanografia

|            |           |       |
|------------|-----------|-------|
| DATA       | ESCALA    | FOLHA |
| Março/2010 | 1:100.000 |       |