







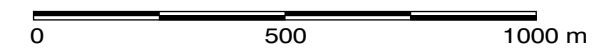
CONVENÇÕES CARTOGRÁFICAS

-  Sistema Viário
-  Ferrovia
-  Hidrografia

LEGENDA

-  Área do Empreendimento
-  Área da União
-  Limite dos Terrenos de Marinha
-  Área do Porto Organizado

ESCALA 1: 15.000



Projeção U T M - SAD69

Base Cartográfica:  
 Ortofotocarta Digital - Prefeitura Municipal de São Francisco do Sul (2006), folhas SF 10 e SF 14  
 Restituição Aerofotogramétrica - Secretaria do Patrimônio da União (2004)  
 Digitalização a partir de fotografia aérea georreferenciada  
 (Prefeitura Municipal de São Francisco do Sul - Julho/2005)



**Terminais TGSC e FERTIMPORT  
 EIA - RIMA**

Áreas da União e de Marinha

DATA	ESCALA	FOLHA
Março/2010	1:15.000	