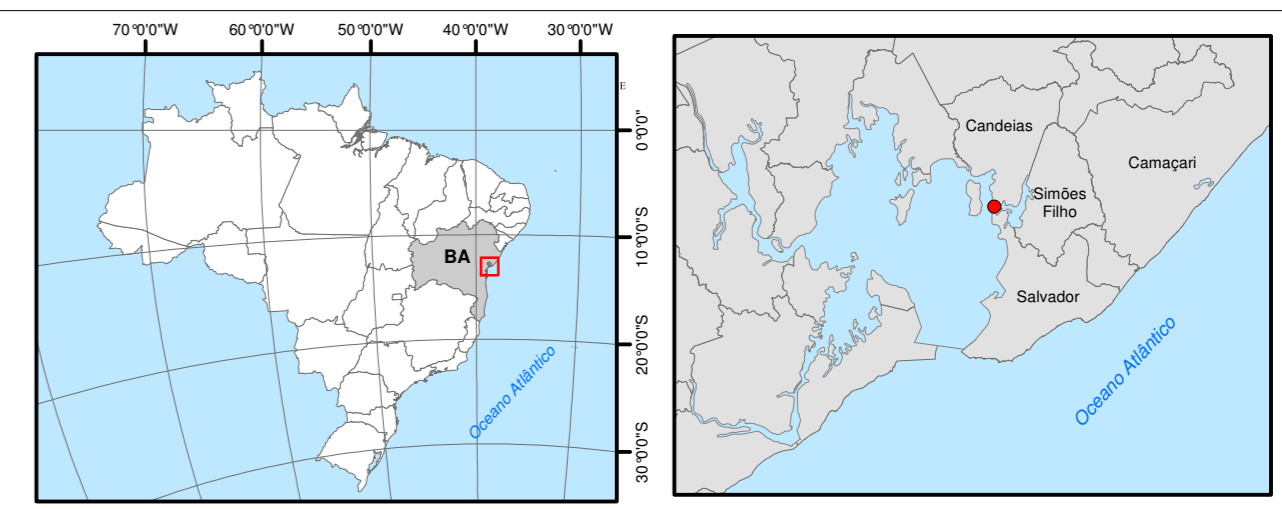
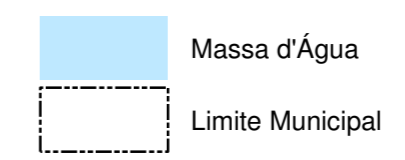



**PLANTA CHAVE**



**CONVENÇÕES CARTOGRÁFICAS**



**LEGENDA**



**NOTAS**

PROJEÇÃO: UTM  
 DATUM: WGS 84  
 FUSO: 24S  
 Declinação Magnética: -23,35° e variação de -1,79' por ano  
 Fonte: Observatório Nacional, referência maio/2014

**FONTE**

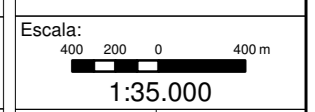
- Mapeamento das Unidades Territoriais - IBGE, 2010.  
 - Hidrografia - IBGE, 2011.

**ESTUDO DE IMPACTO AMBIENTAL**

**TERMINAL DE USO PRIVATIVO DA BRASKEM  
 BAÍA DE ARATU/BAHIA**

Título:  
**MAPA DAS ÁREAS DE PRESERVAÇÃO PERMANENTE  
 MEIO BIÓTICO**

Responsável: ENG. ARISTÓTELES JOSÉ BOURSCHIED	Conselho: CREA/RS - 9.409	Etapa Projeto: EXECUÇÃO
Execução: BIÓL. IVY FARINA	CRBio/03D - 28.962	Nº Contrato:
Verificação: ENG. AGR. NELSON SILVEIRA	CREA/RS - 67.895	Data: JAN/2016
Aprovação: ENG. FL. ROZANE NOGUEIRA	CREA/RS - 98.347	Data: JAN/2016
Desenho: ANALISTA AMB. CAMILA BOURSCHIED	CREA/RS - 200.709	Data: JAN/2016



Folha: 01 DE 01	Rev.: 00
--------------------	-------------

Codificação: