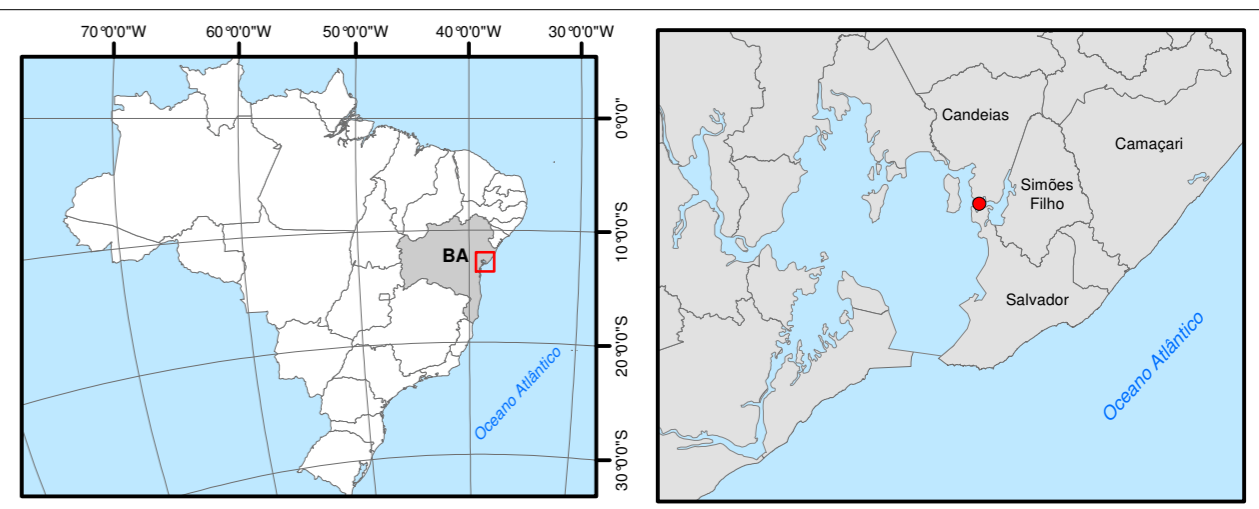



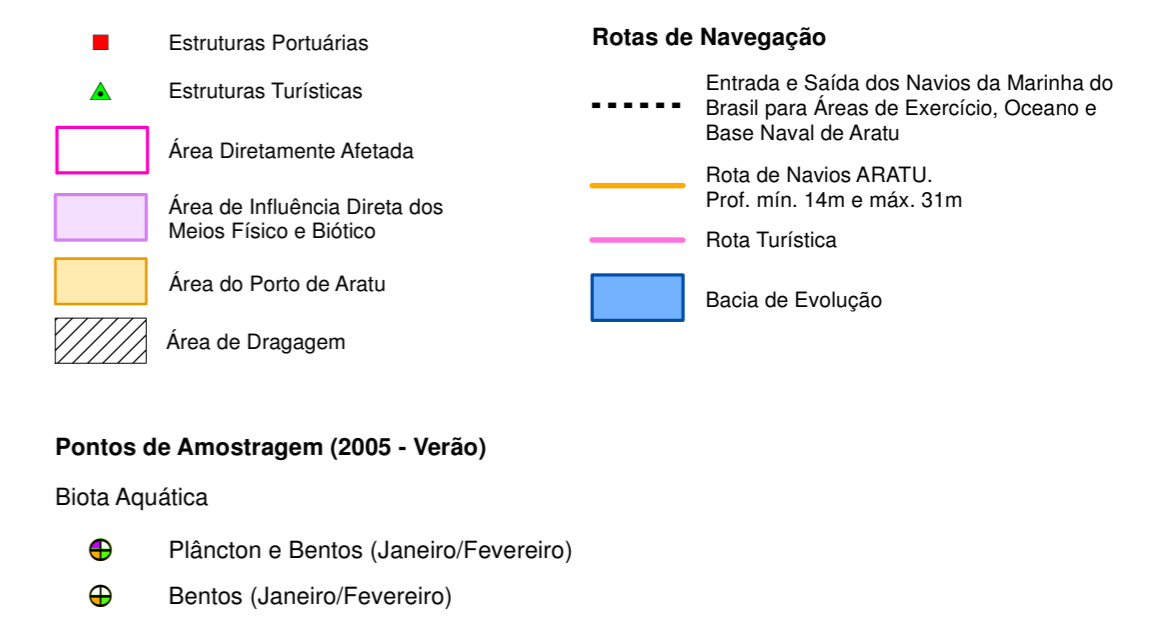
PLANTA CHAVE



CONVENÇÕES CARTOGRÁFICAS



LEGENDA



NOTAS

PROJEÇÃO: UTM
 DATUM: WGS 84
 FUSO: 24S
 Declinação Magnética: -23,35° e variação de -1,79' por ano
 Fonte: Observatório Nacional, referência maio/2014

FONTE

- Mapeamento das Unidades Territoriais - IBGE, 2010.
 - Hidrografia - CONDER - SICAR/RMS, 1976; IBGE, 2011.
 - Sistema Viário - CONDER - SICAR/RMS, 1976.
 - Rotas de Navegação - Petrobras, 2011.

ESTUDO DE IMPACTO AMBIENTAL

**TERMINAL DE USO PRIVATIVO DA BRASKEM
 BAÍA DE ARATU/BAHIA**

Título: MAPA DOS PONTOS DE AMOSTRAGEM - 2005 MEIO BIÓTIKO			
Responsável: ENG.º ARISTÓTELES JOSÉ BOURSCHIED	Conselho: CREA/RS - 9.409	Etapa Projeto: EXECUÇÃO	
Execução: BIÓL.º DANIEL PEREIRA	Conselho: CRBio - 28.427/03d	N.º Contrato:	Escala: 1:15.000
Verificação: ENG.º AGR.º NELSON SILVEIRA	Conselho: CREA/RS - 67.895	Data: JAN/2016	
Aprovação: ENG.º FL. ROZANE NOGUEIRA	Conselho: CREA/RS - 98.347	Data: JAN/2016	Rev.: 00
Desenho: AN. PROJ. AMB. JOSÉ A. SPIAZZI FAVARIN	Conselho: CREA/RS - 168.605	Data: JAN/2016	