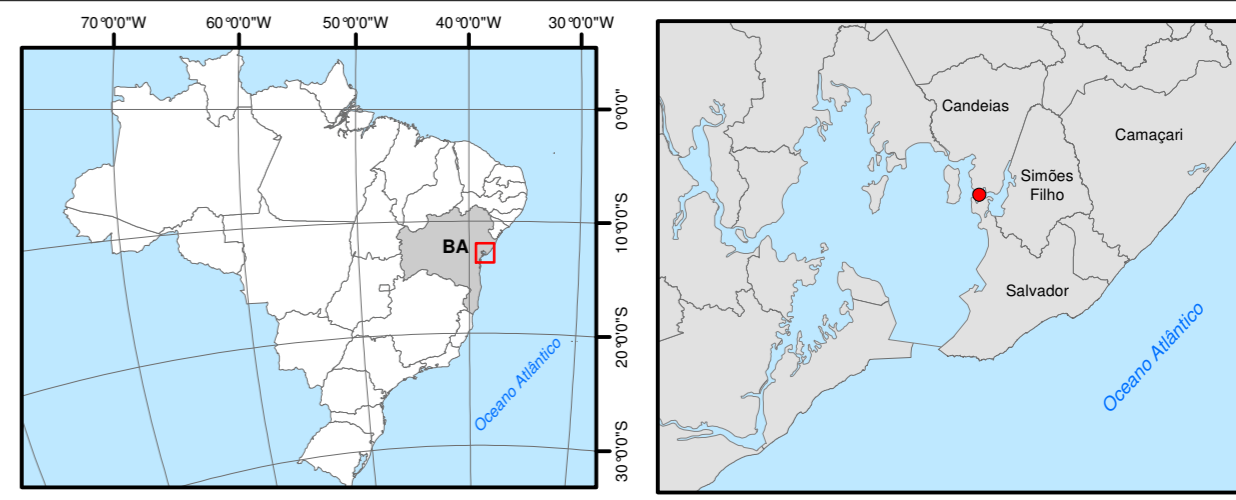



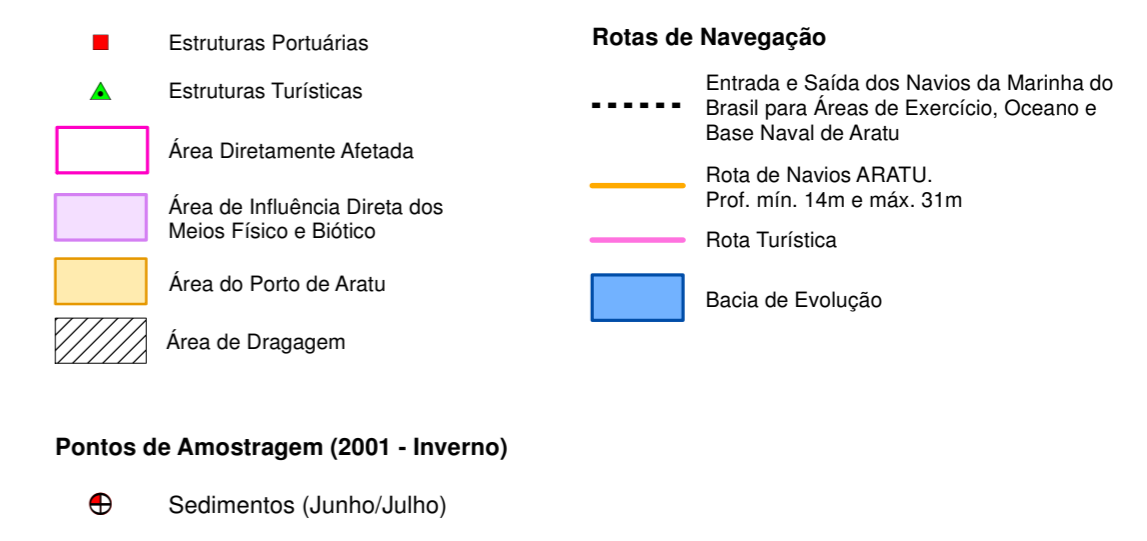
PLANTA CHAVE



CONVENÇÕES CARTOGRÁFICAS



LEGENDA



NOTAS

PROJEÇÃO: UTM
 DATUM: WGS 84
 FUSO: 24S
 Declinação Magnética: -23,35° e variação de -1,79' por ano
 Fonte: Observatório Nacional, referência maio/2014

FONTE

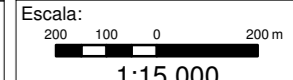
- Mapeamento das Unidades Territoriais - IBGE, 2010.
- Hidrografia - CONDER - SICAR/RMS, 1976; IBGE, 2011.
- Sistema Viário - CONDER - SICAR/RMS, 1976.
- Rotas de Navegação - Petrobras, 2011.

ESTUDO DE IMPACTO AMBIENTAL

**TERMINAL DE USO PRIVATIVO DA BRASKEM
 BAÍA DE ARATU/BAHIA**

**MAPA DOS PONTOS DE AMOSTRAGEM - 2001
 MEIO BIÓTIKO**

Responsável: ENG. ARISTÓTELES JOSÉ BOURSCHIED	Conselho: CREA/RS - 9.409	Etapa Projeto: EXECUÇÃO
Execução: BIÓL. DANIEL PEREIRA	CRBio - 28.427/03d	Nº Contrato:
Verificação: ENG. AGR. NELSON SILVEIRA	CREA/RS - 67.895	Data: JAN/2016
Aprovação: ENG. FL. ROZANE NOGUEIRA	CREA/RS - 98.347	Data: JAN/2016
Desenho: AN. PROJ. AMB. JOSÉ A. SPIAZZI FAVARIN	CREA/RS - 168.605	Data: JAN/2016



Folha: 01 DE 01 Rev.: 00

Codificação: