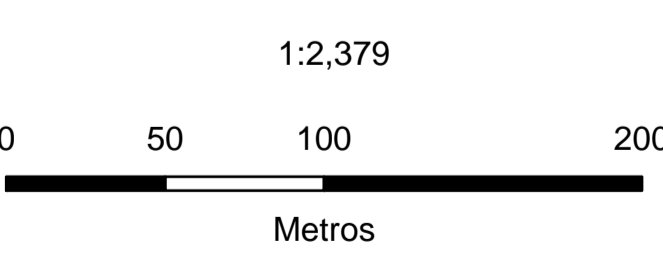
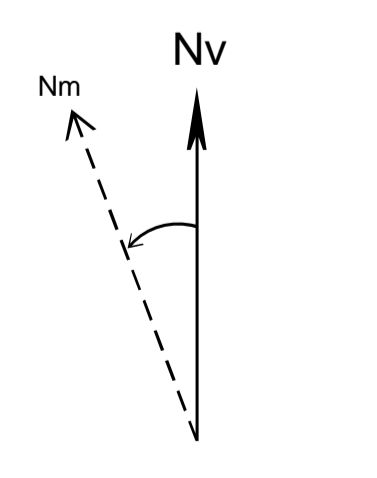


Profundidade em Metros



Projeção UTM Datum WGS 84 Zona 24 Sul

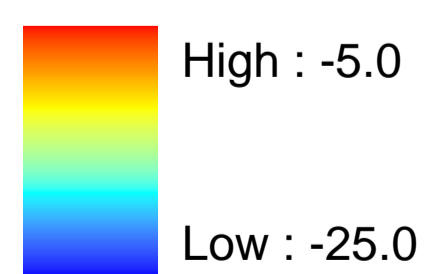
Projeção Secundária: Coordenadas Geográficas WGS 84 Meridiano Central 39° Wgr



Escala de Cores

Prof (m)

Valor



MAPA BATIMÉTRICO PORTO ILHA - TERMISA
Areia Branca - RN

Estudo Ambientais do Porto de Areia Branca
TERMISA

Abril de 2007

Profundidades Reduzidas ao Zero Hidrográfico - DHN
Baseado na Tábua de Maré do Porto Ilha - TERMISA

Impressão em folha de papel tamanho A1