
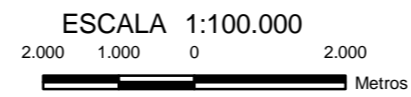


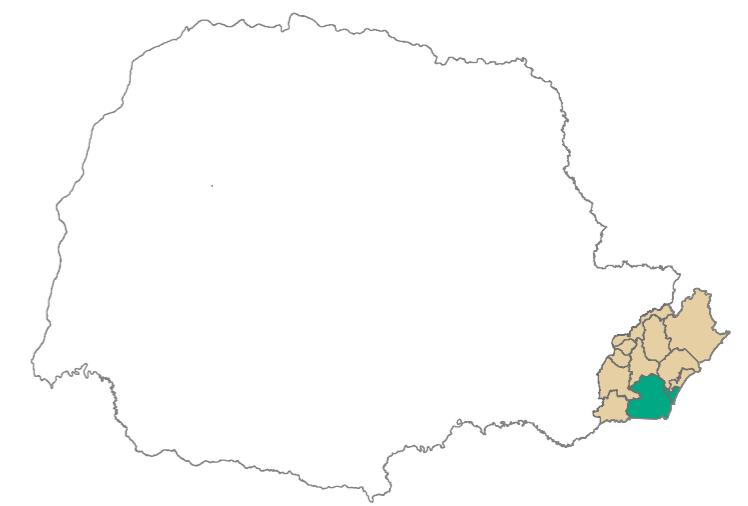
**ÁREAS PRIORITÁRIAS PARA CONSERVAÇÃO DO ECOSSISTEMA MARINHO DO ESTADO DO PARANÁ  
 AEIT - UNIDADES DE CONSERVAÇÃO DE USO SUSTENTÁVEL - ILHA DE ITACOLOMIS**

**Legenda**

 municípios



Sistema de Projeção UTM  
 Datum Vertical: Imbituba - SC  
 Datum Horizontal: SAD 69  
 Origem da kilometragem UTM "Equador e Meridiano 51° WGR"  
 acrescidas às constantes 10.000 e 500 km, respectivamente.



CURITIBA, MARÇO DE 2007

Fonte: SILVA, A. S. Relatório Técnico do Projeto "Gestão Integrada da Zona Costeira do Paraná - GERCO" da Secretaria Estadual de Meio Ambiente e Recursos Hídricos do Estado do Paraná - SEMA