
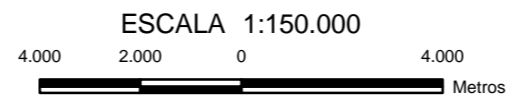


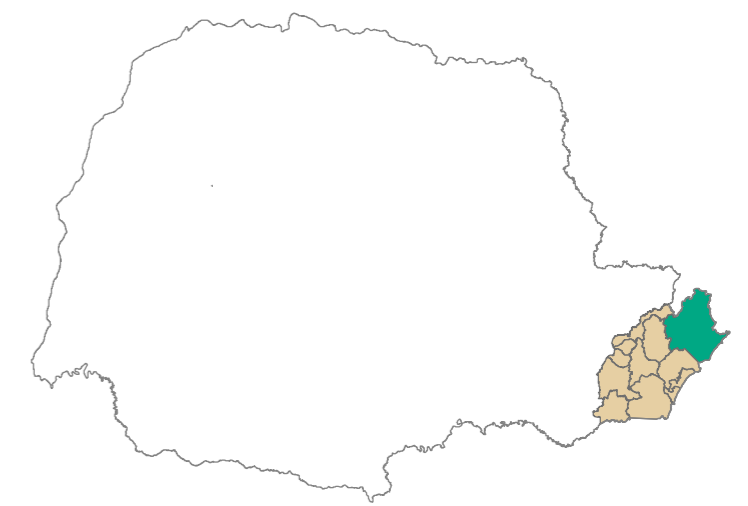
**ÁREAS PRIORITÁRIAS PARA CONSERVAÇÃO DO ECOSISTEMA MARINHO DO ESTADO DO PARANÁ
 AEIT - UNIDADES DE CONSERVAÇÃO DE USO SUSTENTÁVEL - ILHA DE FIGUEIRA**

Legenda

 municípios



Sistema de Projeção UTM
 Datum Vertical: Imbituba - SC
 Datum Horizontal: SAD 69
 Origem da kilometragem UTM "Equador e Meridiano 51° WGR"
 acrescidas às constantes 10.000 e 500 km, respectivamente.



Fonte: SILVA, A. S. Relatório Técnico do Projeto "Gestão Integrada da Zona Costeira do Paraná - GERCO" da Secretaria Estadual de Meio Ambiente e Recursos Hídricos do Estado do Paraná - SEMA