




RESULTADOS DA CAMPANHA DE COLETA DE QUALIDADE DE ÁGUA SUPERFICIAL, DE 25/09/2013 (Condicionante 2.1.4 - LO n. 437/2005)

Local	Estação de Amostragem	Coordenadas UTM (E-N)	Amostra	Profundidade na Coluna d'água	Data da Coleta	Temperatura	pH	OD	DBO	DQO	Coliformes Termotolerantes	Fósforo Total	Nitrogênio - Nitrito	Nitrogênio - Nitrito	Nitrogênio Amomical	Óleos e Graxas	Sólidos Totais	Sólidos em Suspensão	Turbidez
Bacia de Evolução	E1	557.670 E - 8.586.223 N	Ponto 01	Superfície	25/09/2013	27	8,5	6,00	2,7	47	Ausentes	0,098	< 0,3	< 0,05	0,32	Ausentes	23450	< 10	< 1,0
			Ponto 01 Meio	6	25/09/2013	28	8,5	6,22	2,5	44	Ausentes	< 0,050	< 0,3	< 0,05	0,29	Ausentes	24700	24	3,37
			Ponto 01 Fundo	12	25/09/2013	28	8,3	5,10	< 2,0	43	Ausentes	0,96	< 0,3	< 0,05	0,41	Ausentes	24000	24	12,8
Bacia de Evolução	E2	557.439 E - 8.586.575 N	Ponto 02	Superfície	25/09/2013	32	8,5	5,25	2,1	65	Ausentes	< 0,050	< 0,3	< 0,05	0,32	Ausentes	29500	16	2,54
			Ponto 02 Meio	7	25/09/2013	29	8,5	5,27	3,5	34	Ausentes	< 0,050	< 0,3	< 0,05	0,46	Ausentes	22350	< 10	< 1,0
			Ponto 02 Fundo	13	25/09/2013	28	8,5	5,30	2,2	56	Ausentes	0,76	< 0,3	< 0,05	0,33	Ausentes	18550	91	210
Canal	E3	555.601 E - 8.586.116 N	Ponto 03	Superfície	25/09/2013	29	8,5	5,60	2,7	40	Ausentes	< 0,050	0,74	< 0,05	0,54	Ausentes	22000	140	1,41
			Ponto 03 Meio	5	25/09/2013	34	8,4	6,15	4,3	49	Ausentes	< 0,050	< 0,3	< 0,05	0,36	Ausentes	18600	21	1,29
			Ponto 03 Fundo	10	25/09/2013	31	8,4	5,40	3,7	< 25	Ausentes	< 0,050	< 0,3	< 0,05	0,38	Ausentes	16750	< 10	2,86
Pier	E4	556.020 E - 8.586.375 N	Ponto 04	Superfície	25/09/2013	28	8,6	5,20	2,9	50	Ausentes	< 0,050	< 0,3	< 0,05	0,40	Ausentes	19850	27	< 1,0
			Ponto 04 Meio	8	25/09/2013	28	8,5	5,80	2,8	52	Ausentes	< 0,050	< 0,3	< 0,05	0,46	Ausentes	22750	13	< 1,0
			Ponto 04 Fundo	15	25/09/2013	30	8,5	5,19	2,3	55	Ausentes	0,14	< 0,3	< 0,05	0,32	Ausentes	23750	24	32,0
Pier	E5	556.008 E - 8.856.445 N	Ponto 05	Superfície	25/09/2013	29	8,6	5,20	3,2	39	Ausentes	< 0,050	< 0,3	< 0,05	0,47	Ausentes	19850	14	1,23
			Ponto Meio	5	25/09/2013	28	8,6	5,15	2,3	38	Ausentes	< 0,050	< 0,3	< 0,05	0,52	Ausentes	18100	24	2,58
			Ponto 05 Fundo	9	25/09/2013	28	8,5	4,50	2,9	< 25	Ausentes	0,59	< 0,3	< 0,05	0,33	Ausentes	19350	853	109
Padrão de Referência	-	-	-	-	-	6,5 - 8,5*	4*	-	-	4000*	0,093**	0,70**	0,20**	0,70**	V.A.	-	-	-	
Unidade de Medida	-	metros	-	m	d/m/a	°C	-	mg/L O2	mg O/L	mg O/L	UFC/100mL	mg/L P	mg/L N	mg/L N	mg/L N	mg/L	mg/L	mg/L	NTU
LDM	-	-	-	-	-	-	-	0,27	1,0	10	1	0,05	0,02	0,01	0,01	1	10	10	0,64

LEGENDA:

	Valor inferior ao limite do padrão de referência
	Valor ultrapassa o limite de referência
	Ausência de padrão de referência

ND: Não detectado.

LDM: Limite de Detecção do Método.

\* Estabelecido pela Resolução CONAMA n. 357/2005 - Padrão para Água salina - Classe 3.

\*\* Estabelecido pela Resolução CONAMA n. 357/2005 - Padrão para Água salina - Classe 2.

V.A.: Virtualmente Ausentes, conforme Resolução CONAMA n. 357/2005 - Padrão para Água salina.