

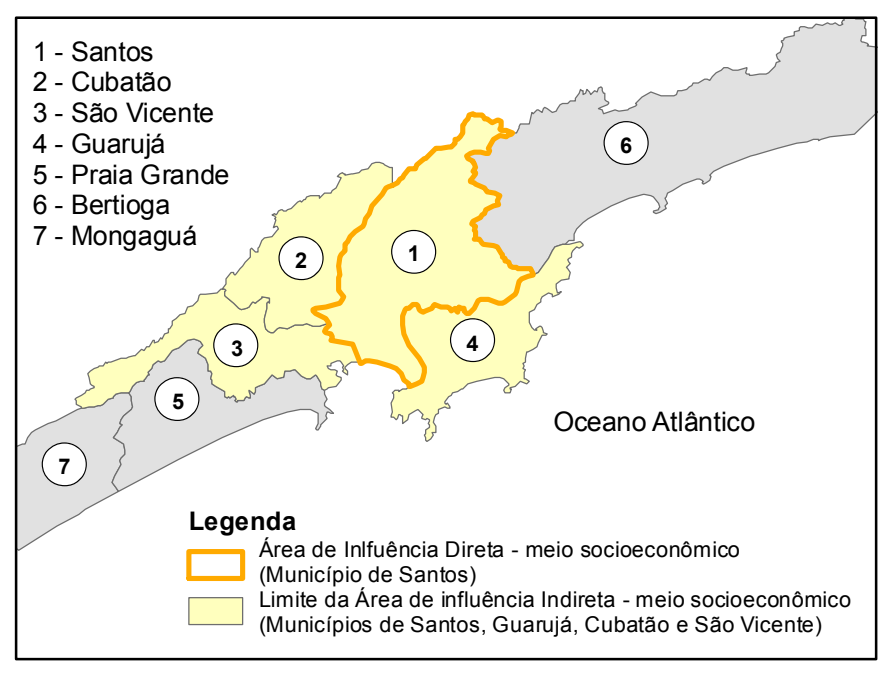


- Legenda**
- Área Diretamente Afetada - ADA
 - - - Limites municipais
- Rotas de pesca**
- principais
 - secundárias



ESTUDO DE IMPACTO AMBIENTAL - EIA			
BRASIL INTERMODAL TERMINAL SANTOS - BRITES			
Tendência de rotas das colônias de pescadores			
Capatazia Z1 - Vila dos Pescadores			
<i>Desenho</i>	<i>Escala</i>	<i>Tamanho</i>	<i>Data Versão</i>
7460951RPA2	1:40.000	A2	Nov/2009