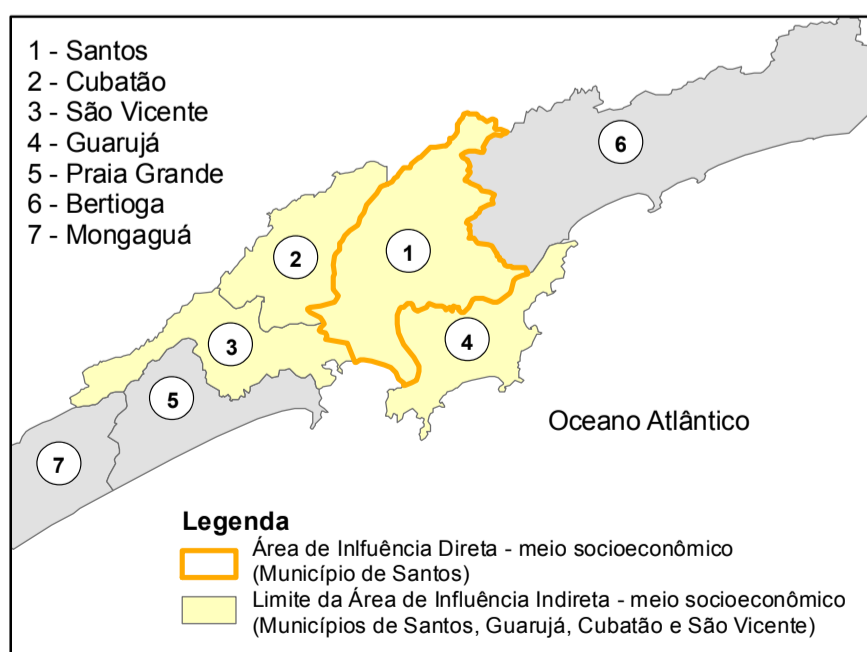
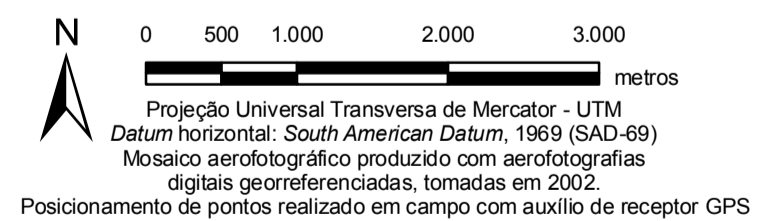
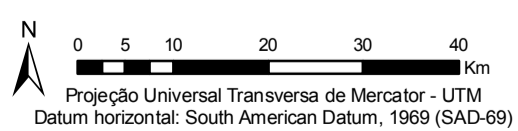




**Legenda**

- - - Limites Municipais
- Área Diretamente Afetada - ADA
- Rotas de pesca**
- Principais
- Secundárias



- Legenda**
- Área de Influência Direta - meio socioeconômico (Município de Santos)
  - Limite da Área de Influência Indireta - meio socioeconômico (Municípios de Santos, Guarujá, Cubatão e São Vicente)



**ESTUDO DE IMPACTO AMBIENTAL - EIA  
BRASIL INTERMODAL TERMINAL SANTOS - BRITES**

**Tendência de rotas das colônias de pescadores  
Comunidade Z3 - Vicente de Carvalho**

Desenho	Escala	Tamanho	Data Versão
7460949RPA2	1:50.000	A2	Nov/2009