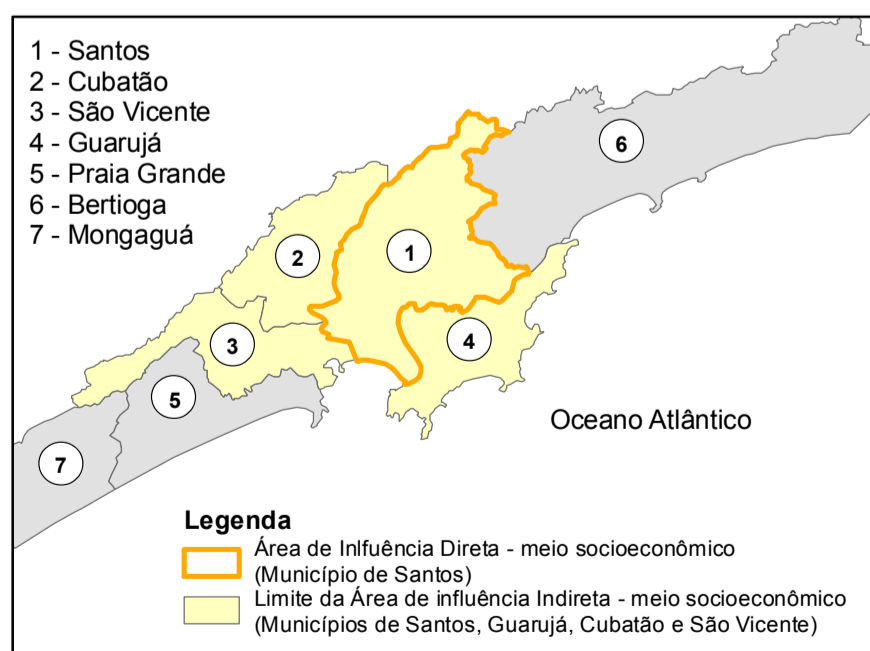


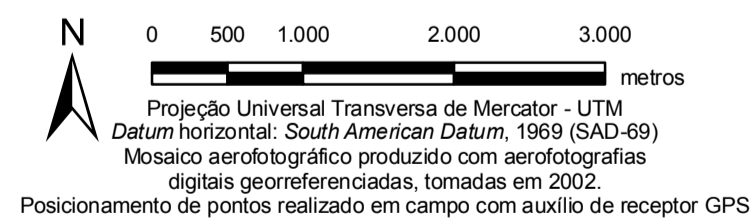
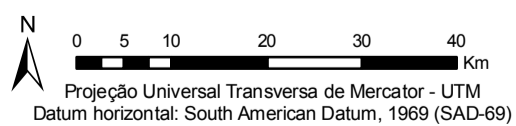
**Legenda**

- Pontos de pesca
- Área Diretamente Afetada - ADA
- - - Limites municipais



**Legenda**

- Área de Influência Direta - meio socioeconômico (Município de Santos)
- Limite da Área de influência Indireta - meio socioeconômico (Municípios de Santos, Guarujá, Cubatão e São Vicente)



<b>ESTUDO DE IMPACTO AMBIENTAL - EIA</b> <b>BRASIL INTERMODAL TERMINAL SANTOS - BRITES</b>			
<b>Localização dos Pontos de Pesca Artesanal</b> <b>Identificados no Estuário de Santos e São Vicente</b> <b>Colônia Z4 - São Vicente</b>			
Desenho	Escala	Tamanho	Data Versão
7460946PPEA2	1:50.000	A 2	Nov/2009