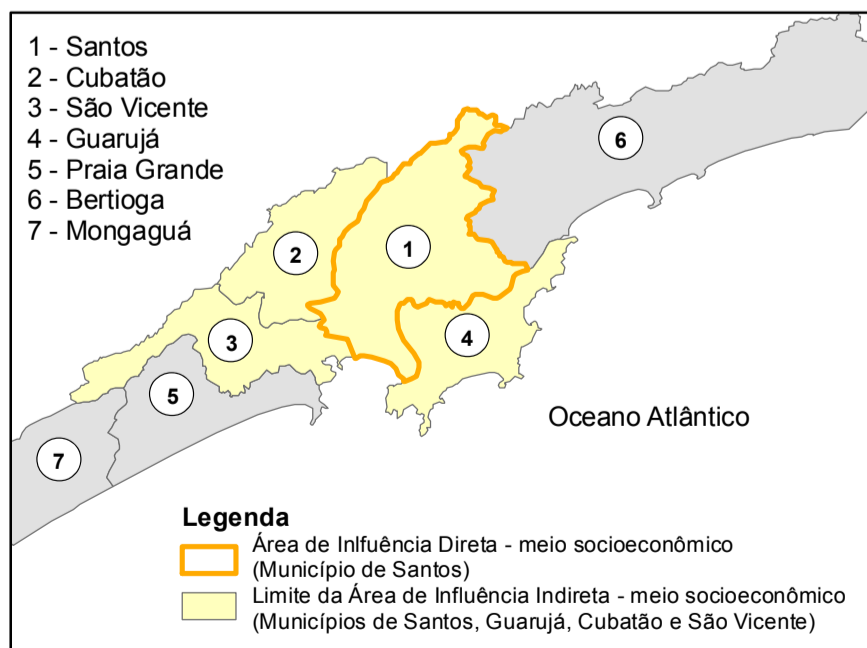


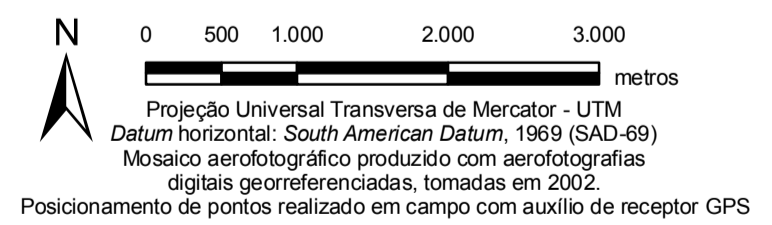
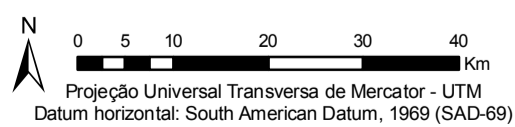
**Legenda**


- Pontos de pesca
- - - Limites Municipais
- ▭ Área Diretamente Afetada - ADA



**Legenda**

- ▭ Área de Influência Direta - meio socioeconômico (Município de Santos)
- ▭ Limite da Área de Influência Indireta - meio socioeconômico (Municípios de Santos, Guarujá, Cubatão e São Vicente)



			
<b>ESTUDO DE IMPACTO AMBIENTAL - EIA BRASIL INTERMODAL TERMINAL SANTOS - BRITES</b>			
<b>Localização dos pontos de pesca artesanal identificados no estuário de Santos e São Vicente Comunidade Z3 - Vicente de Carvalho</b>			
Desenho	Escala	Tamanho	Data Versão
7460945PPEA2	1:50.000	A2	Nov/2009