






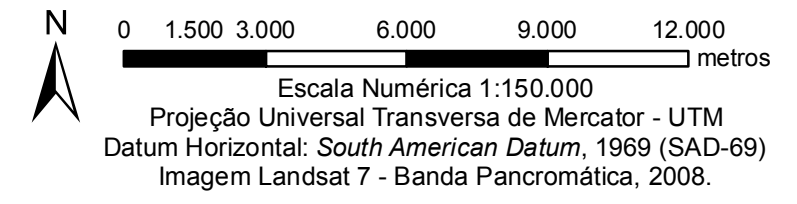


**Legenda**

-  Limite de município
-  Rodovias
-  Ferrovias
-  Áreas de Fundeio
-  Limite de Propriedade
-  Área Diretamente Afetada - ADA
-  Canal do Porto de Santos - CODESP



 <b>Triunfo</b> <small>SANTA RITA</small>	 <b>CPEA</b>		
<b>ESTUDO DE IMPACTO AMBIENTAL - EIA BRASIL INTERMODAL TERMINAL SANTOS - BRITES</b>			
<b>Acessos Rodoviários, Ferroviários e Marítimos</b>			
<i>Desenho</i>	<i>Escala</i>	<i>Tamanho</i>	<i>Data Versão</i>
<b>7460902SVA3</b>	<b>1:150.000</b>	<b>A3</b>	<b>Nov/2009</b>