




Legenda

- Área de Interesse
- APA de Santos
- Linha Férrea (FERROBAN)
- Zoneamento Municipal**
- ZPR - Zona Portuária e Retroportuária
- ZP I - Zona Portuária I
- ZSU I - Zona de Suporte Urbano I
- ZSU II - Zona de Suporte Urbano II
- ZP - Zona de Preservação
- ZUE - Zona de Uso Especial



Escala gráfica
Escala numérica - 1:15.000
Projeção Universal Transversa de Mercator - UTM
Datum horizontal: South American Datum, 1969 (SAD-69)
Mosaico de Aerofotos 2007.

 Triunfo <small>SANTA RITA</small>	 CPEA		
AVALIAÇÃO PRELIMINAR DO TERMINAL PORTUÁRIO BRITES			
ZONEAMENTO MUNICIPAL			
<i>Figura</i>	<i>Escala</i>	<i>Tamanho</i>	<i>Data Versão</i>
Figura 04	1:15.000	A3	Mai/2009