




Legenda

- +— Linha Férrea (FERROBAN)
- - - - - Buffer de 200m no entorno da Área de Interesse
- ▭ (Yellow) Área de Interesse
- ▭ (Orange) Área Natural Tombada
- ▭ (Green) Parque Estadual da Serra do Mar
- ▭ (Cross-hatched) Área Natural Tombada - Envoltório de 300m



Escala gráfica
 Escala numérica - 1:15.000
 Projeção Universal Transversa de Mercator - UTM
 Datum horizontal: South American Datum, 1969 (SAD-69)
 Mosaico de Aerofotos 2007.

| | | | |
|---|---|----------------|--------------------|
|  |  | | |
| AVALIAÇÃO PRELIMINAR DO TERMINAL PORTUÁRIO BRITES | | | |
| ENTORNO DA ÁREA DE INTERESSE | | | |
| <i>Figura</i> | <i>Escala</i> | <i>Tamanho</i> | <i>Data Versão</i> |
| Figura 03 | 1:15.000 | A3 | Mai/2009 |