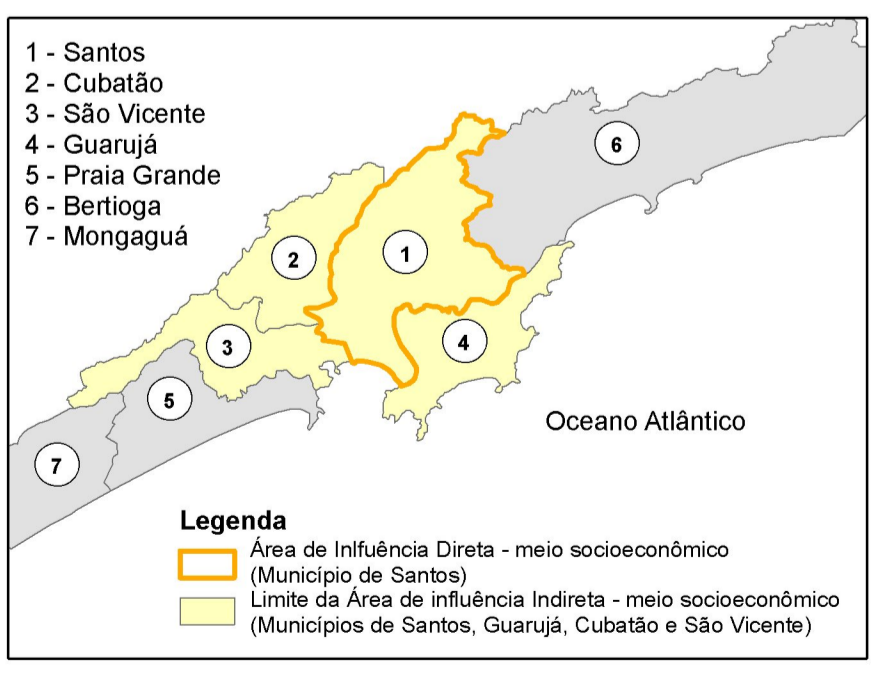





**Legenda**

- - - Limites municipais
- ▭ Área diretamente Afetada (ADA)
- Rotas de pesca**
- ▬ principais
- ▬ secundárias




- 1 - Santos
- 2 - Cubatão
- 3 - São Vicente
- 4 - Guarujá
- 5 - Praia Grande
- 6 - Bertioga
- 7 - Mongaguá

- ▭ Área de Influência Direta - meio socioeconômico (Município de Santos)
- ▭ Limite da Área de influência Indireta - meio socioeconômico (Municípios de Santos, Guarujá, Cubatão e São Vicente)



Projeção Universal Transversa de Mercator - UTM  
Datum horizontal: South American Datum, 1969 (SAD-69)



Projeção Universal Transversa de Mercator - UTM  
Datum horizontal: South American Datum, 1969 (SAD-69)  
Mosaico aerofotográfico produzido com aerofotografias digitais georreferenciadas, tomadas em 2002.  
Posicionamento de pontos realizado em campo com auxílio de receptor GPS




**BRASIL INTERMODAL TERMINAL SANTOS**

**TENDÊNCIA DE ROTAS DAS COLÔNIAS DOS PESCADORES COLÔNIA Z4 - SÃO VICENTE**

Figura	Escala	Tamanho	Data Versão
única	1:50.000	A 2	Set/2009