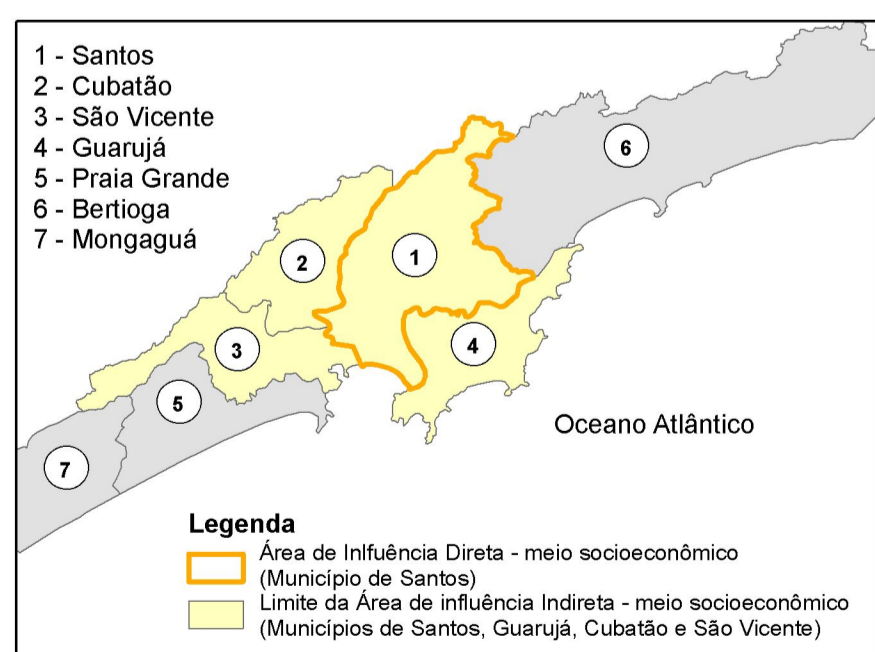


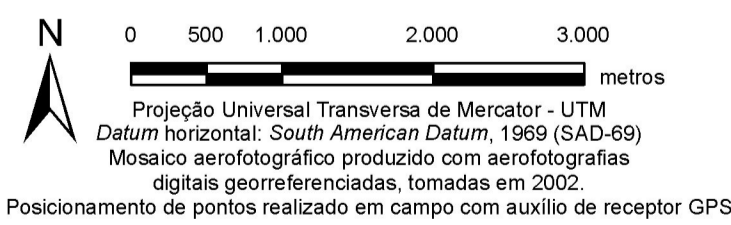



Legenda

- - - Limites Municipais
- ▭ Área diretamente Afetada (ADA)
- Rotas de pesca**
- ▬ principais
- ▬ secundárias



- Legenda**
- ▭ Área de Influência Direta - meio socioeconômico (Município de Santos)
 - ▭ Limite da Área de influência Indireta - meio socioeconômico (Municípios de Santos, Guarujá, Cubatão e São Vicente)



BRASIL INTERMODAL TERMINAL SANTOS			
Localização dos Pontos de Pesca Artesanal identificados no Estuário de Santos e São Vicente Comunidade Z3 - Vicente de Carvalho			
<i>Figura</i>	<i>Escala</i>	<i>Tamanho</i>	<i>Data Versão</i>
única	1:50.000	A 2	Set/2009