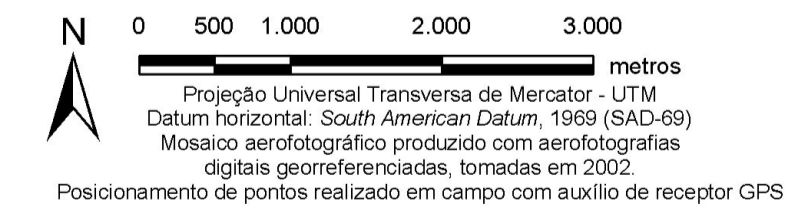

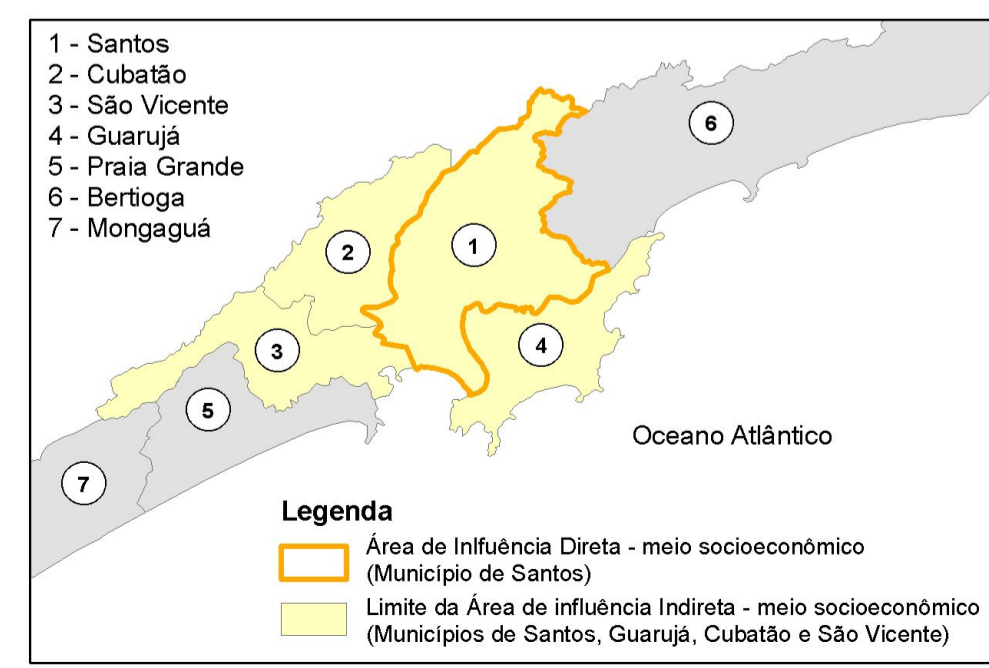


**Legenda**

**Pontos de Ocorrência**

- Pescadores Artesanais
- Pescadores Esportivos

- Área diretamente Afetada (ADA)
- Limite da Área de influência Direta - meio socioeconômico (Municípios de Santos)
- Limite da Área de influência Indireta - meio socioeconômico (Municípios de Santos, Guarujá, Cubatão e São Vicente)



**BRASIL INTERMODAL TERMINAL SANTOS**

**Localização dos pontos onde ocorre pesca artesanal e esportiva no estuário de Santos e São Vicente**

Figura	Escala	Tamanho	Data Versão
única	1:50.000	A 2	Set/2009