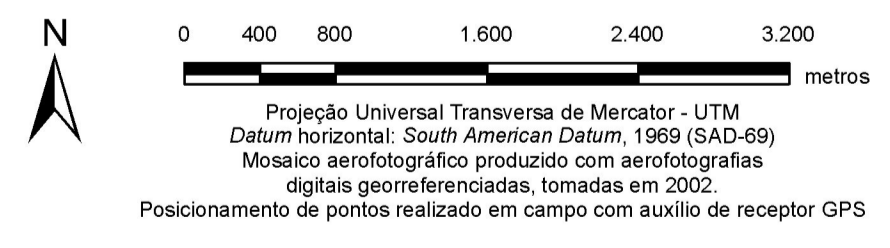

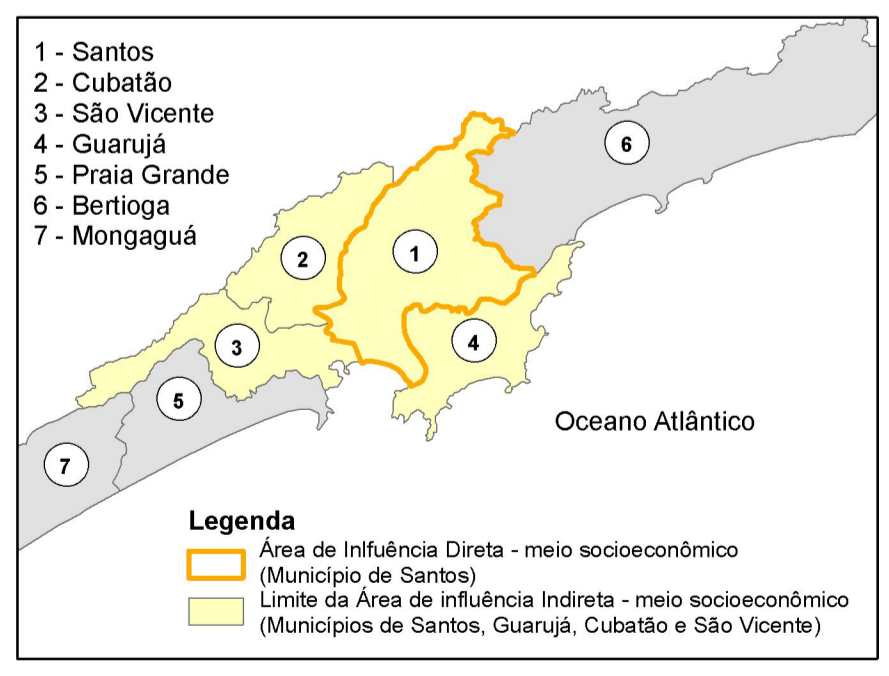


- Legenda**
- Pontos de pesca
  - ▭ Área diretamente Afetada (ADA)
  - - - Limites municipais



<b>BRASIL INTERMODAL TERMINAL SANTOS</b>			
<b>LOCALIZAÇÃO DOS PONTOS DE PESCA ARTESANAL IDENTIFICADOS NO ESTUÁRIO DE SANTOS E SÃO VICENTE CAPATAZIA Z1 - VILA DOS PESCADORES</b>			
<i>Figura</i>	<i>Escala</i>	<i>Tamanho</i>	<i>Data Versão</i>
única	1:40.000	A 2	Set/2009