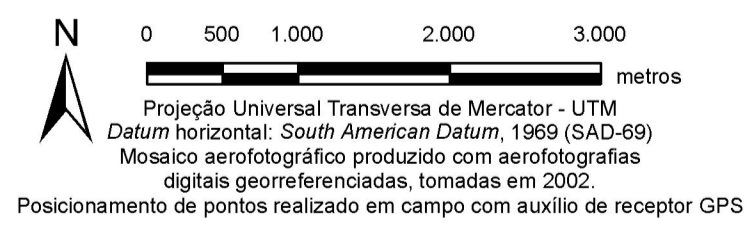

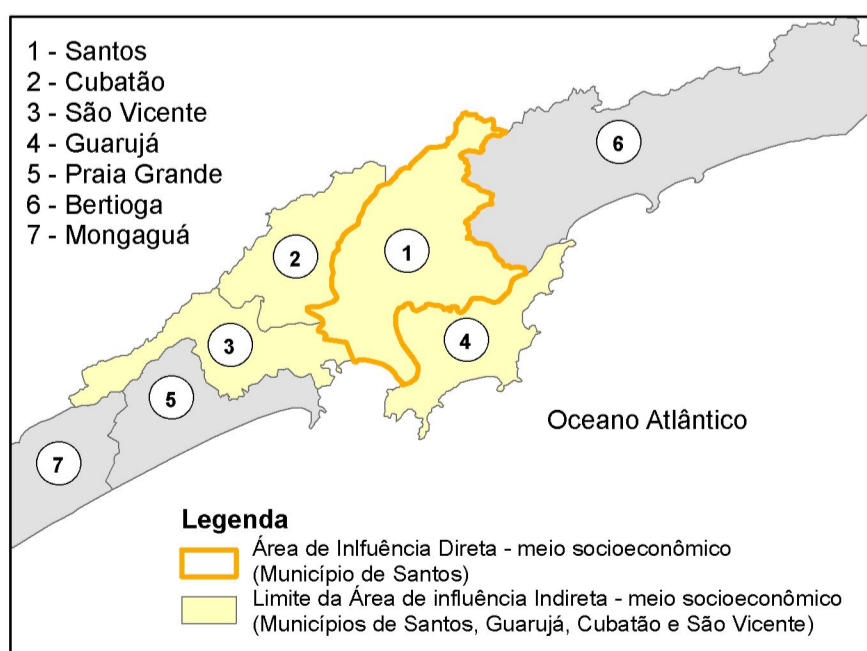




Legenda

- Pontos de pesca
- Área diretamente Afetada (ADA)
- - - Limites municipais



BRASIL INTERMODAL TERMINAL SANTOS			
LOCALIZAÇÃO DOS PONTOS DE PESCA ARTESANAL IDENTIFICADOS NO ESTUÁRIO DE SANTOS E SÃO VICENTE COLÔNIA Z4 - SÃO VICENTE			
<i>Figura</i>	<i>Escala</i>	<i>Tamanho</i>	<i>Data Versão</i>
única	1:50.000	A 2	Set/2009