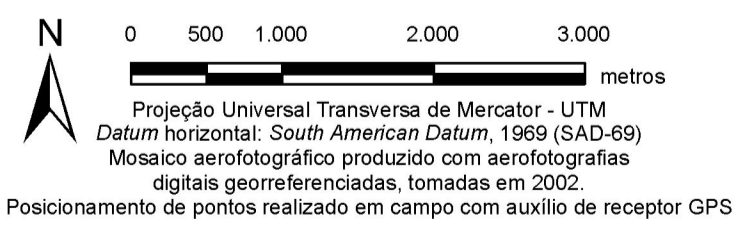

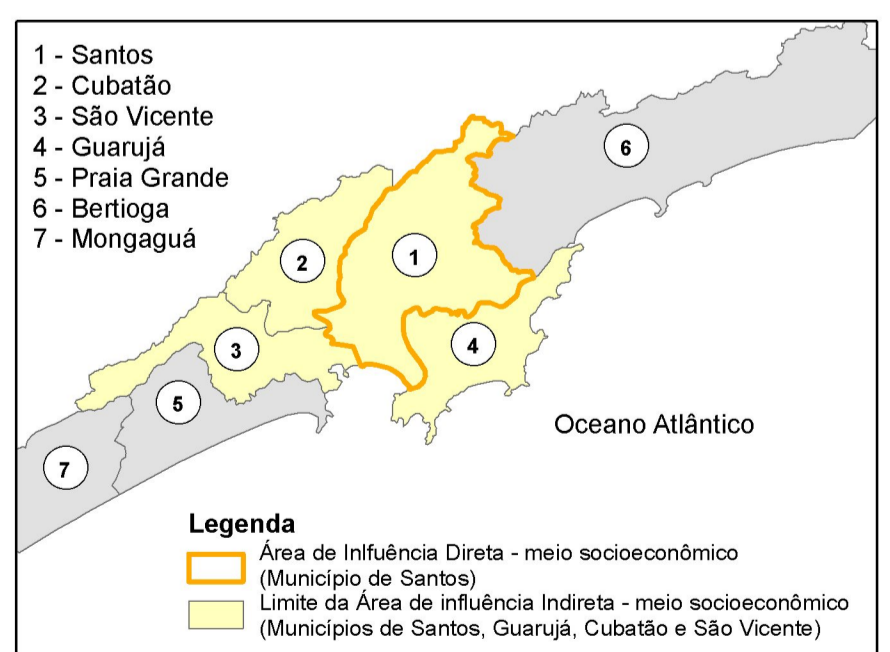


- Legenda**
- Pontos de pesca
 - ▭ Área diretamente Afetada (ADA)
 - - - Limites Municipais






BRASIL INTERMODAL TERMINAL SANTOS

LOCALIZAÇÃO DOS PONTOS DE PESCA ARTESANAL IDENTIFICADOS NO ESTUÁRIO DE SANTOS E SÃO VICENTE COMUNIDADE Z3 - VICENTE DE CARVALHO

Figura	Escala	Tamanho	Data Versão
única	1:50.000	A 2	Set/2009