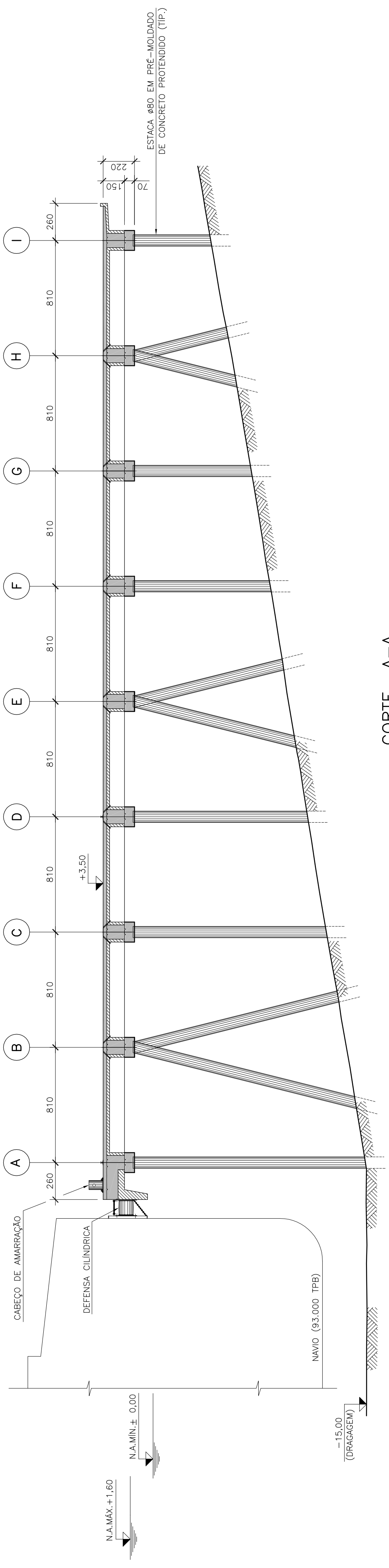
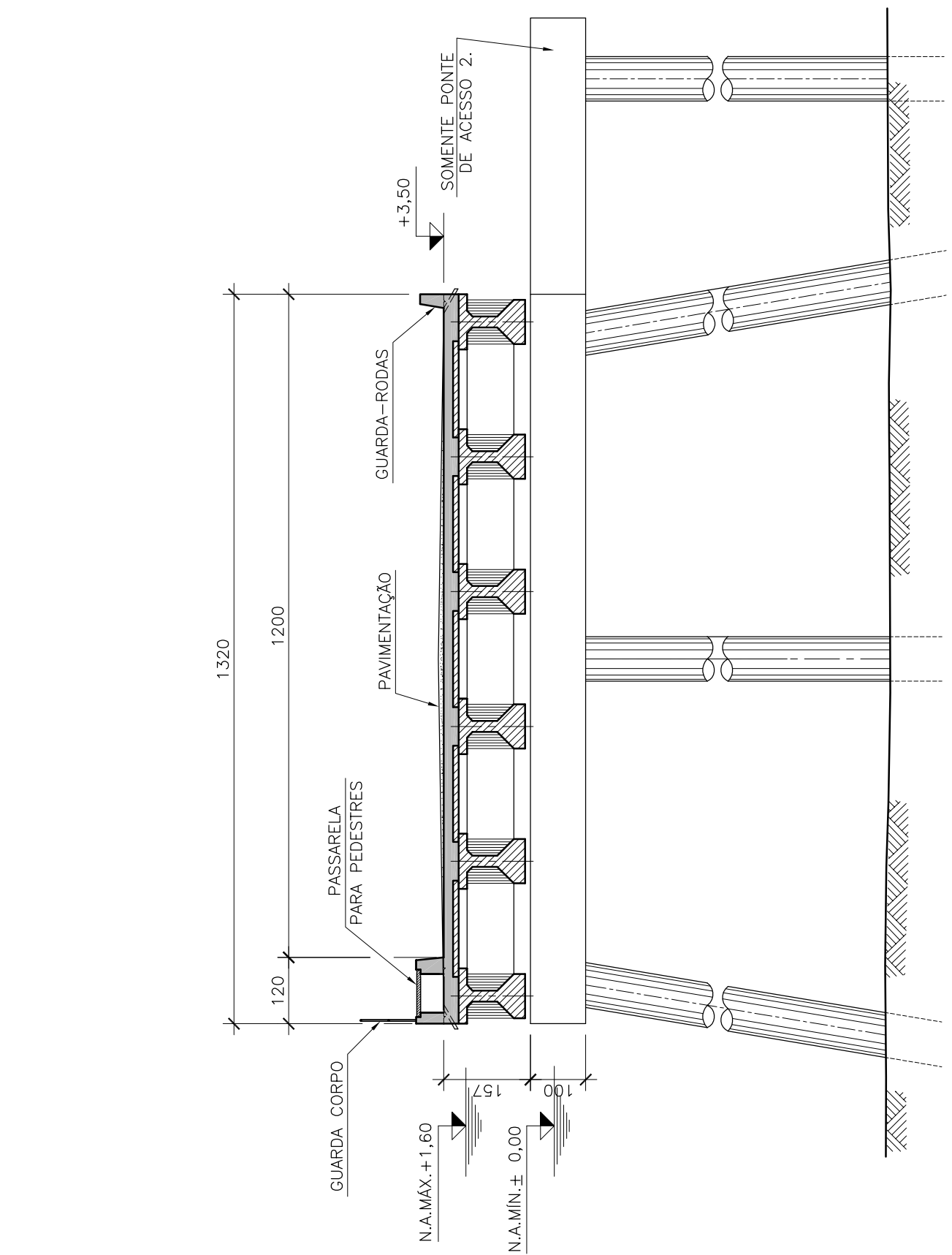


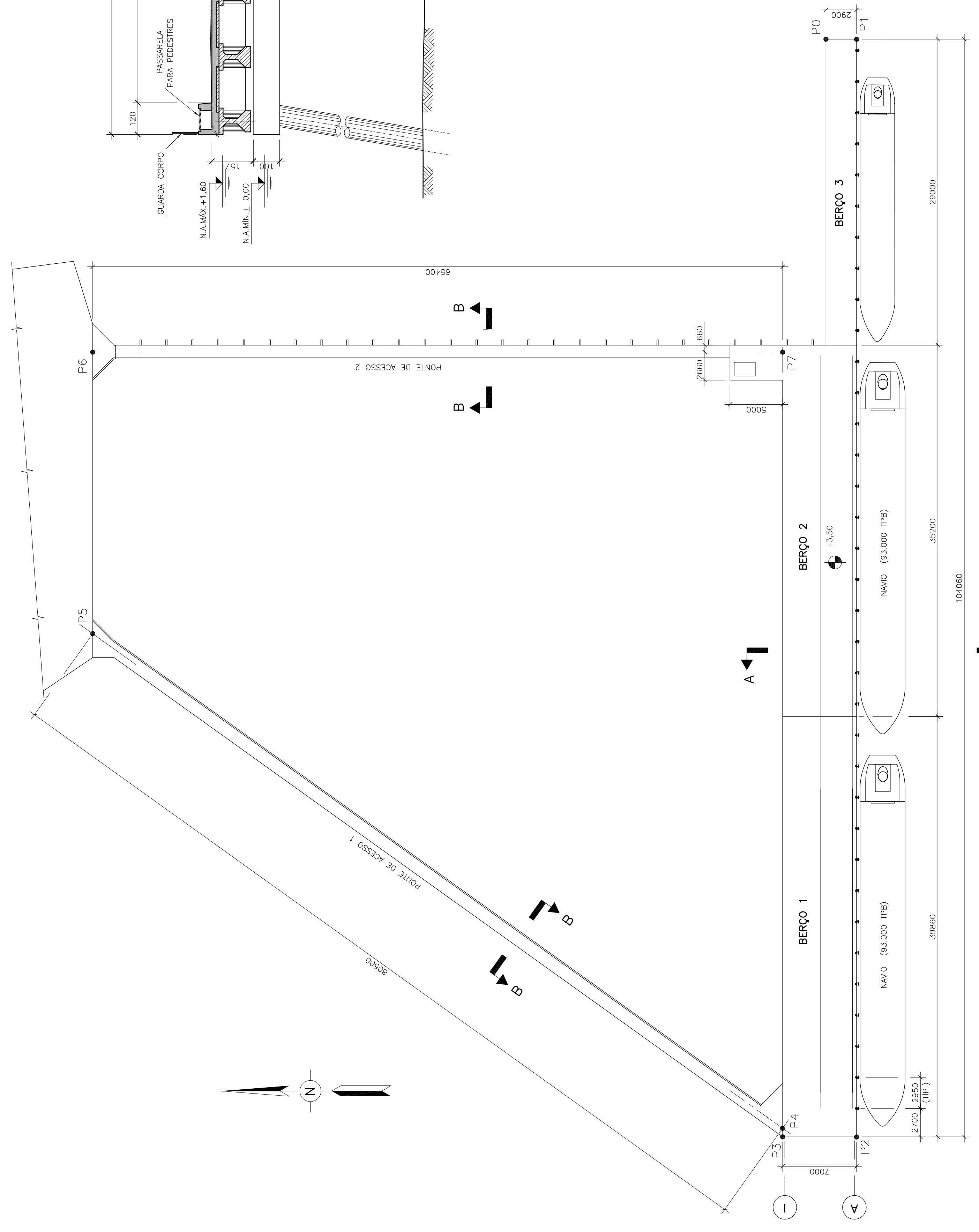
1) DE-B13-A00-005 - PLANTA DE SITUAÇÃO



CORTE A-A
ESC. 1:200



CORTE B-B
ESC. 1:100



PLANTA
ESC. 1:2500

TABELA DE COORDENADAS

PONTO	E	N
P0	384610,3481	7355383,2498
P1	384610,3481	7355383,2498
P2	384610,3481	7355383,2498
P3	383569,7481	7355424,2498
P4	383577,8695	7355424,2498
P5	384046,6934	7356076,0698
P6	384313,7481	7356076,0698
P7	384313,7481	7355424,2498

NOTAS GERAIS

- 1) DIMENSÕES EM CENTÍMETROS; NÍVEIS E COORDENADAS EM METROS; SALVO INDICAÇÃO CONTRÁRIA.
- 2) SISTEMA DE COORDENADAS PLANAS UTM DATUM SAD-69 (CHUA-MG).
- 3) REFERÊNCIA DE NÍVEL - "DHN"

SIMBOLOGIA:

- ▨ - CONCRETO PRÉ-MOLDADO
- ▬ - CONCRETO "IN LOCO"

TIPO DE EMISSÃO

TIPO DE EMISSÃO	(A) PRELIMINAR	(B) PARA APROVAÇÃO	(C) APROVADO	(D) CANCELADO	(E) CONFIRMAÇÃO	(F) CONFIRMAÇÃO	(G) CONFIRMAÇÃO	(H) CONFIRMAÇÃO	(I) CONFIRMAÇÃO	(J) CONFIRMAÇÃO	(K) CONFIRMAÇÃO	(L) CONFIRMAÇÃO	(M) CONFIRMAÇÃO	(N) CONFIRMAÇÃO

EMISSÕES

REV.	DATA	TIPO	POR	DESCRIÇÃO DAS REVISÕES
D	01/10/09	B	JNR	REVISÃO TÍTULO DO CARMEMO - PARA APROVAÇÃO
C	21/09/09	B	MST	REVISÃO GERAL - PARA APROVAÇÃO
B	08/06/09	J	JNR	APROVADO
A	12/05/09	B	MST	PARA APROVAÇÃO
0	16/04/09	B	JOV	PARA APROVAÇÃO

Triunfo | SANTA RITA

PJ PLANAVE S.A.
Estudo e Projeto de Engenharia

SANTA RITA S/A - TERMINAIS PORTUÁRIOS
BRASIL INTERMODAL TERMINAL SANTOS-BRITES
PROJETO BÁSICO AMBIENTAL
PIER DE ATRACAÇÃO E PONTE DE ACESSO
ARRANJO GERAL

RESPONSÁVEL: JBM DATA: 16/04/09
DES.: JOV ESCALA: IND.
VERIF.: FMA
APROV.: RTP

Rev. FORMAL D
Rev. FORMAL D
Rev. FORMAL D
Rev. FORMAL D