


Legenda

 F-01 Localização e visada das fotos

NQ



0 150 300 450 600 m



Escala gráfica

Escala numérica - 1:12.000

Projeção Universal Transversa de Mercator - UTM

Datum horizontal: SAD-69

BASE S.A.; OBRA 986, aerofotografia vertical colorida digital, fx. 41, n.º 6022, 1:30.000, Jun/2007;

			
<p>Título do Projeto</p> <p>AUTORIZAÇÃO DA SUPRESSÃO DE VEGETAÇÃO</p>			
<p>Título da Carta</p> <p>LOCALIZAÇÃO E VISADA DAS FOTOS</p>			
<p>Figura</p> <p>Anexo 05</p>	<p>Escala</p> <p>1:12.000</p>	<p>Tamanho</p> <p>A3</p>	<p>Data</p> <p>Mar/2009</p>