1962

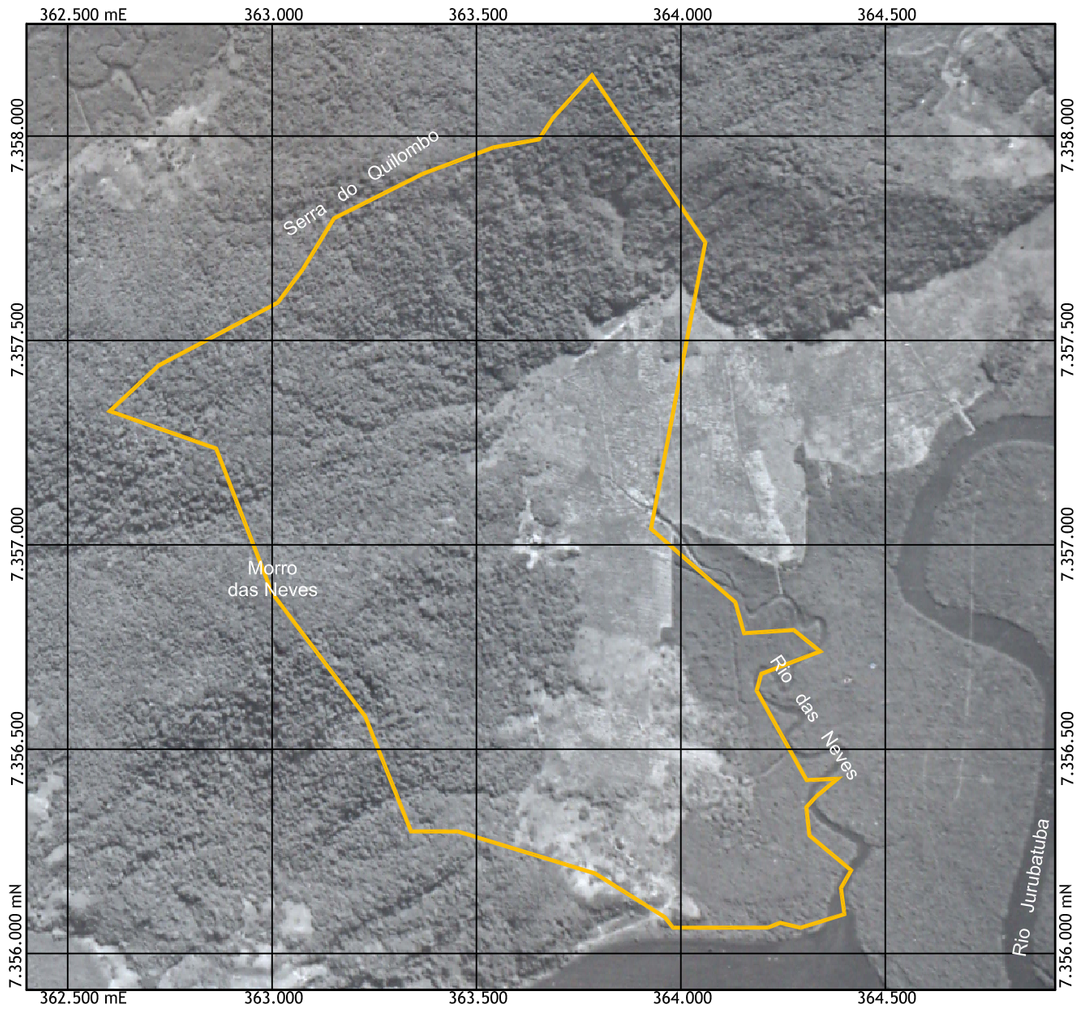

1973

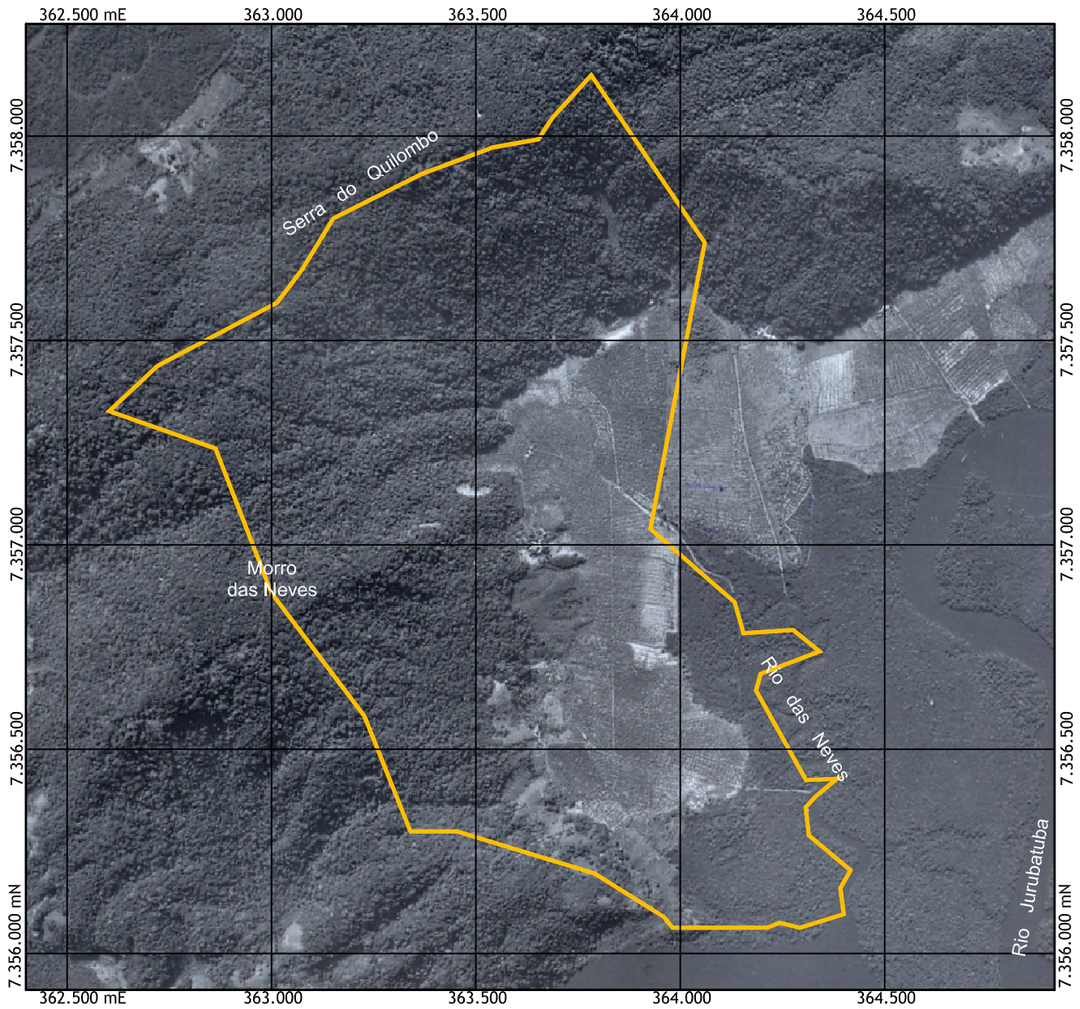

1986

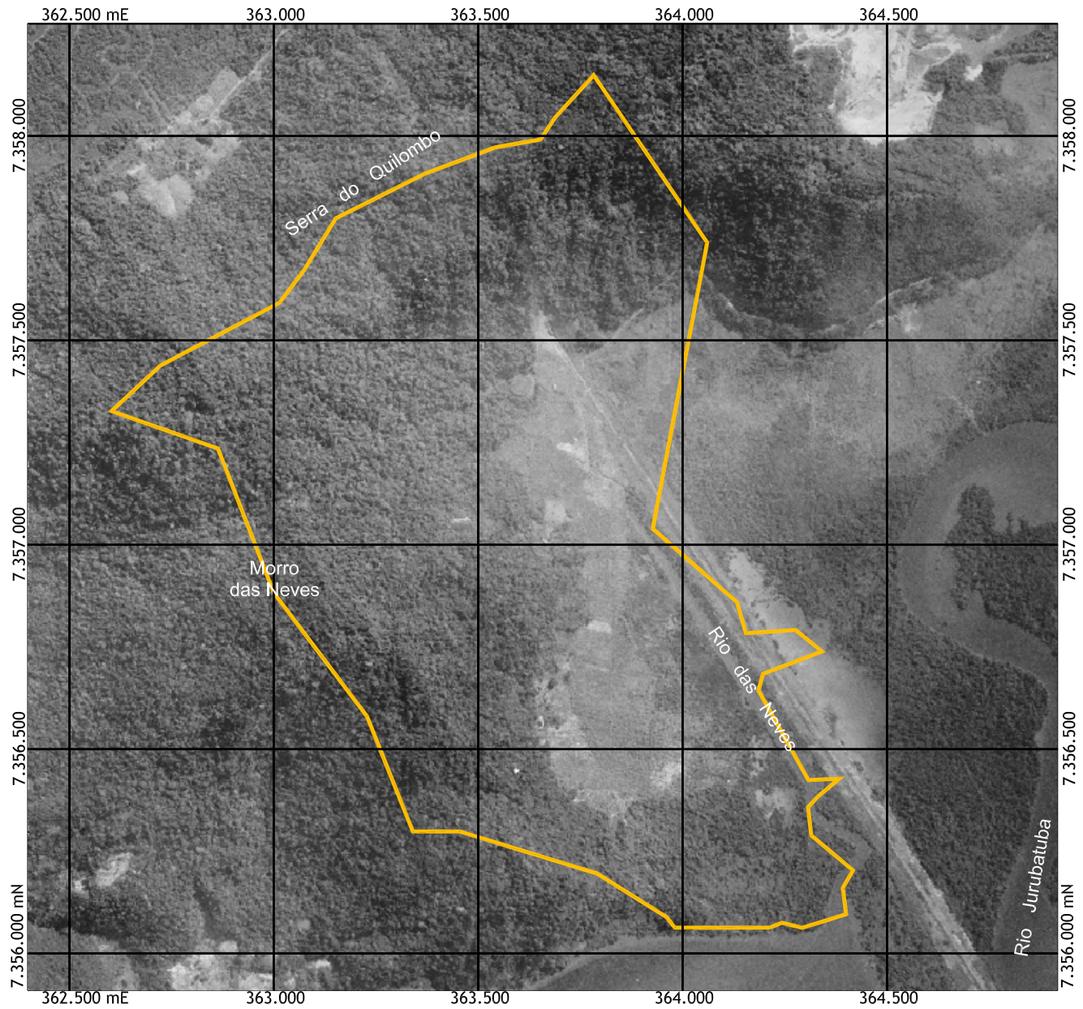

2002

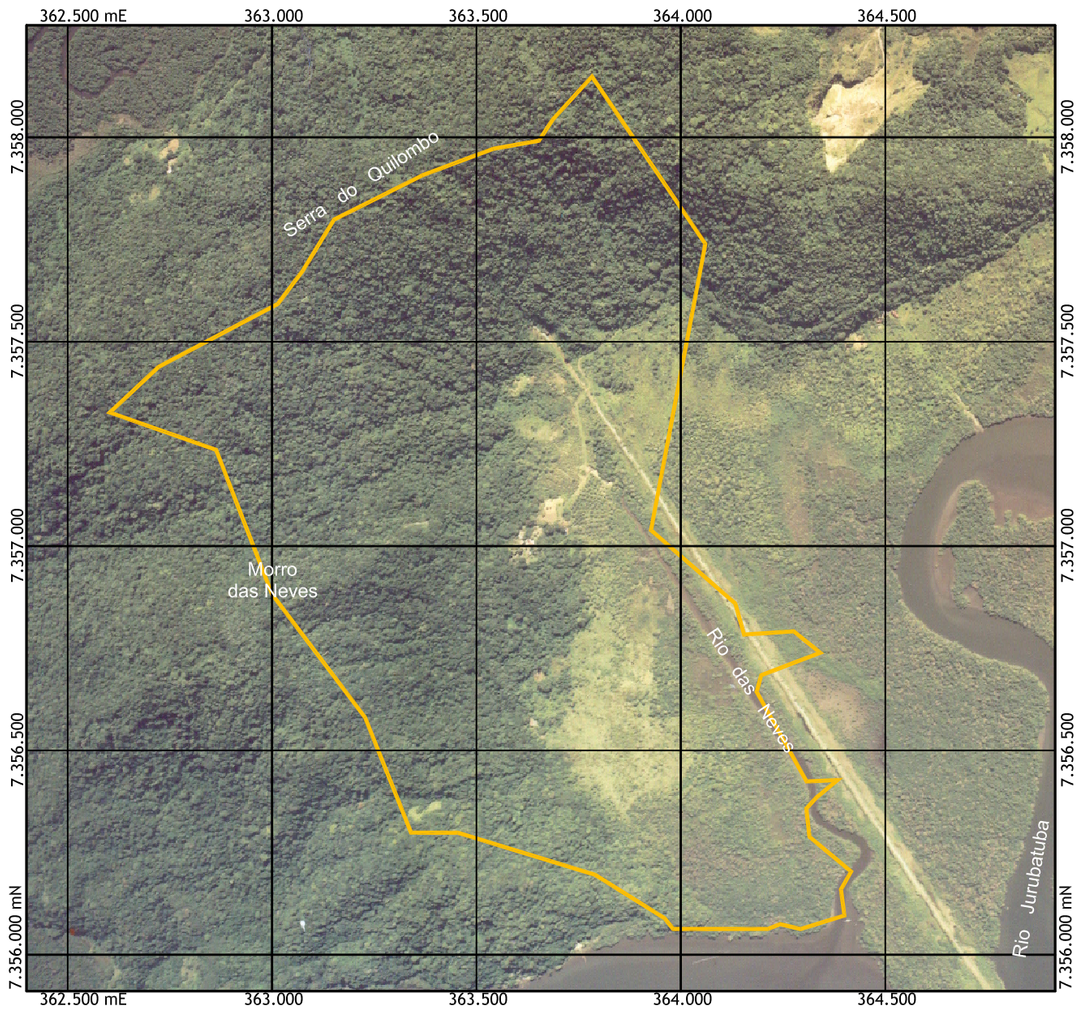

2007

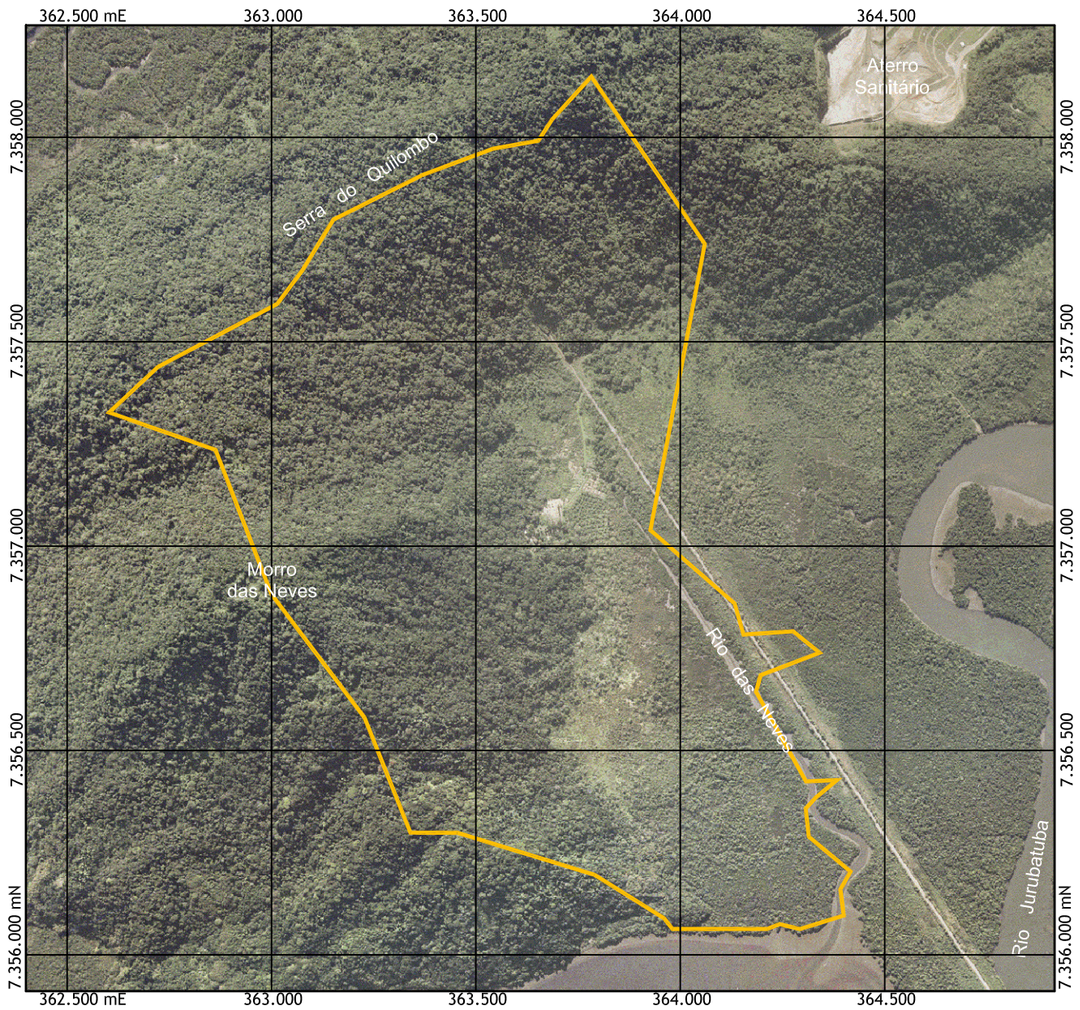

Legenda

Limite da propriedade

NQ

0 300 600 900 m

Escala Gráfica
Escala Numérica - 1:15.000
Projeção Universal Transversa de Mercator
Datum Horizontal - *South American Datum*, 1969 (*SAD-69*)
Foto Aérea - Base Aerofotogrametria, vôo 1962, escala aproximada 1:25,000, foto 4563
Foto Aérea - Base Aerofotogrametria, vôo 1972, escala aproximada 1:35,000, foto - 33063
Foto Aérea - Base Aerofotogrametria, vôo 1986, escala aproximada 1:35,000, Fx 4A - foto 0006
Foto Aérea - Base Aerofotogrametria, vôo 2002, escala aproximada 1:15,000, Fx 17 - foto 08
Foto Aérea - Base Aerofotogrametria, vôo 2007, escala aproximada 1:30,000, Fx, 41 - foto 6022

Triunfo
SANTA RITA

CPEA

Título do Projeto			
AUTORIZAÇÃO DA SUPRESSÃO DE VEGETAÇÃO			
Título da Carta			
EVOLUÇÃO DA OCUPAÇÃO			
Figura	Escala	Tamanho	Data
Anexo 02	1:15.000	A2	Mar/2009