




**TPPF 01/11-16**

## Terminais Portuários da Ponta do Félix S.A.



Antonina, 01 de fevereiro de 2016.

Ao

**Instituto do Patrimônio Histórico e Artístico Nacional (IPHAN)**  
**Coordenação Nacional de Licenciamento**

**Ref.:** Análise de Ficha de Caracterização de Atividade - FCA.

Prezados (as) senhores (as),

Encaminhamos por meio deste a Ficha de Caracterização de Atividade – FCA para apreciação e análise, relativa a ampliação do cais da Terminais Portuários da Ponta do Félix S.A, no Município de Antonina-PR.

O respectivo projeto encontra-se em processo de licenciamento ambiental junto ao IBAMA, sob o processo nº 02001.000356/2011-20, pelo qual foi emitido em setembro de 2011, Termo de Referência específico para elaboração de Estudo Ambiental (EA). A partir da apresentação do respectivo EA, foi emitida a Licença Prévia nº 514/2015, com validade até 28 de julho de 2019. Cópias do termo de referência e da LP são apresentados em anexo, junto ao FCA.

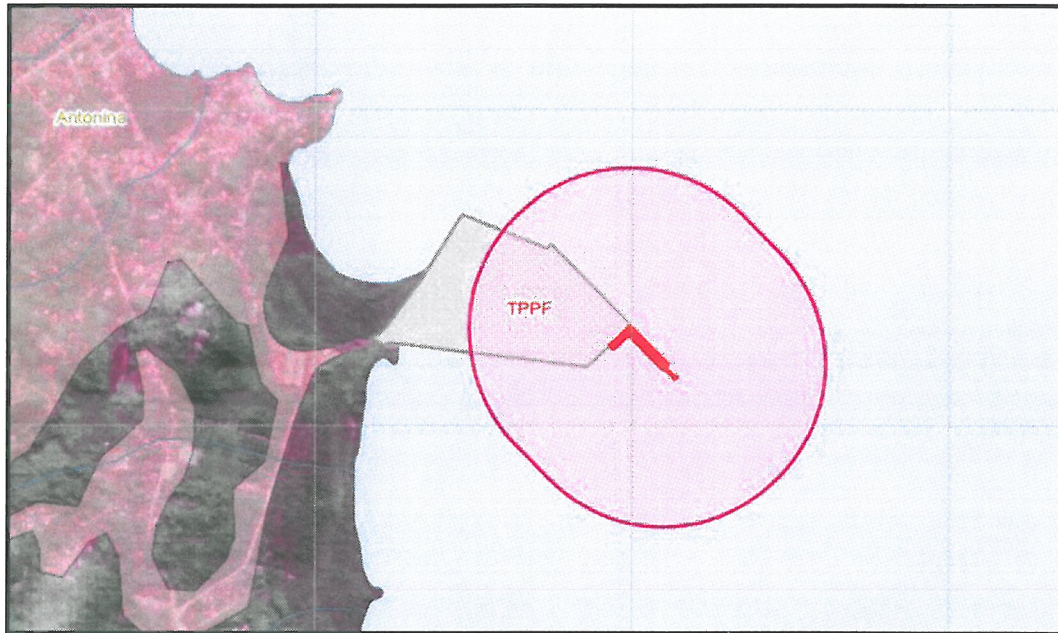
O projeto de ampliação do cais da Terminais Portuários da Ponta do Félix S.A. consiste na implantação de um 3º berço de atracação, com 170 m de extensão e 22,5 m de largura, além uma passarela de acesso com 42 m de comprimento e um delfim de amarração, em uma área com profundidade atual de 8 m. A área de implantação se insere na bacia de evolução do Porto de Antonina, não exigindo portanto procedimentos específicos de dragagem e aprofundamento para ampliação. Desta forma, a ampliação do cais não reflete em nenhuma mudança significativa no entorno devido à natureza e ao porte reduzido do empreendimento, bem como à existência e operação do terminal portuário já licenciado no local.

A figura a seguir apresenta a localização da ampliação do cais em relação as estruturas já existentes.

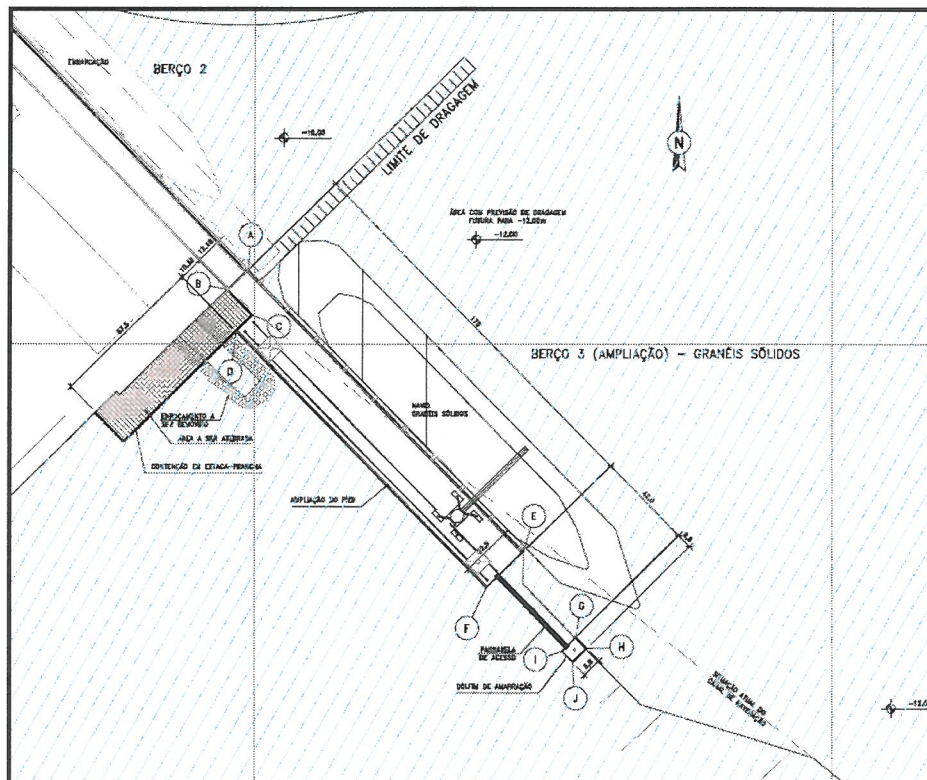
*Uab*



# Terminais Portuários da Ponta do Félix S.A.



Área de implantação da ampliação do cais, em vermelho.



Layout geral da ampliação.

*Chalch*

