










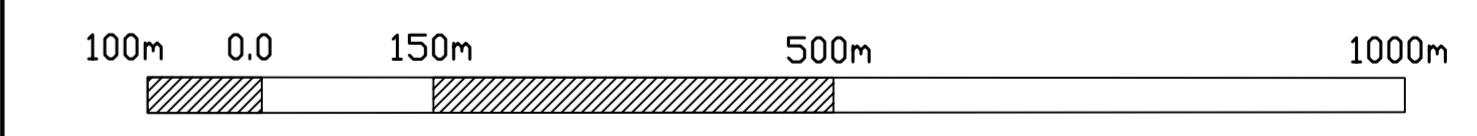
LEGENDA

-  recursos hídricos
-  área de descarte antiga
-  linha de costa
-  área de estudo


PROFUNDIDADES (m)

-  inferior a 5m
-  5 - 10m
-  10 - 15m
-  15 - 20m
-  20 - 25m
-  25 - 30m
-  30 - 35m
-  35 - 40m
-  acima de 40m

ESCALA GRÁFICA (m)



NOTAS:
 PROFUNDIDADES REDUZIDAS AO NÍVEL DE REDUÇÃO DHN
 POSIÇÕES DETERMINADAS POR POSICIONAMENTO DGPS
 DATA DO LEVANTAMENTO: 10 A 14 JAN 2007

EXECUÇÃO:	CLIENTE:						
							
RESPONSÁVEL:	VISTO:						
Maurício Torronteguy - Oceanólogo							
UNIDADE:	PROJEÇÃO:	DATUM:	FUSO CENTRAL:	FORMATO:	FOLHA:	ESCALA:	DATA:
metro	UTM	WGS 84	39° W	A0	1/1	1/12500	DEZ 2008
TÍTULO:							
MAPA BATIMÉTRICO REGIÃO COSTEIRA DE UBU							
PLANTA:							
CPM-CSV-JUN08-PL1-1-E12500							