




0 750 1.500 3.000 4.500 metros

Projeção Universal Transversa de Mercator - UTM  
 Datum horizontal: South American Datum, 1969 (SAD-69)  
 Mosaico aerofotográfico produzido com aerofotografias digitais georreferenciadas, tomadas em 2002.  
 Posicionamento de pontos realizado em campo com auxílio de receptor GPS

**Legenda**

- Localização dos pontos de Pesca Artesanal
- Limite da Área de influência Indireta - meio socioeconômico (Municípios de Santos, Guarujá, Cubatão e São Vicente)
- Limite da Área de influência Direta - meio socioeconômico (município de Santos)
- Área diretamente Afetada (ADA)

**ESTUDO DE IMPACTO AMBIENTAL - EIA  
 TERMINAL MARÍTIMO DA ALEMOA S.A.  
 IMÓVEIS E PARTICIPAÇÕES**

**Localização dos Pontos de Pesca Artesanal identificados  
 no Estuário de Santos e São Vicente  
 Colônia Z4 - São Vicente**

Figura	Escala	Tamanho	Data
Figura 8.4.3.11-3	1:75000	A3	Setembro/2009