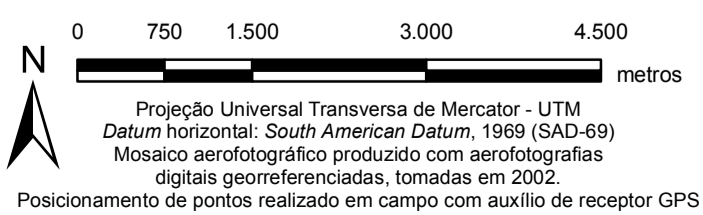





**Legenda**

- Localização dos pontos de Pesca Artesanal
- Área diretamente Afetada (ADA)
- Limite da Área de influência Direta - meio socioeconômico (Município de Santos)
- Limite da Área de influência Indireta - meio socioeconômico (Municípios de Santos, Guarujá, Cubatão e São Vicente)



**ESTUDO DE IMPACTO AMBIENTAL - EIA  
TERMINAL MARÍTIMO DA ALEMOA S.A.  
IMÓVEIS E PARTICIPAÇÕES**

**Localização dos Pontos de Pesca Artesanal identificados  
no Estuário de Santos e São Vicente  
Capatazia Z1 - Vila dos Pescadores**

Figura	Escala	Tamanho	Data
Figura 8.3.3-1	1:65.000	A3	Setembro/2009