

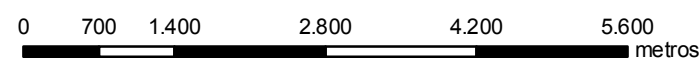
QUADRO SÍNTESE

NINHAL	MUNICÍPIO	COORDENADAS	ATIVIDADE	ESPECIES*
01. RIO SABOÓ	Santos	-23°55'29" -46°20'54"	1995-2007	ga, gbp, gbg, sc, sd
02. LAGOA DO SABOÓ	Santos	-23°55'34" -46°21'22"	2000-2008	ga, gbp, gbg, sc, sd
03. RIO MORRÃO	Santos	-23°52'14" -46°21'52"	1993-1997	gv, ga, gbp, sc, sd
04. IMIGRANTES	São Vicente	-23°56'13" -46°25'21"	1997-1999	ga, gbp, sc, sd
05. RIO CAPIVARI	Cubatão	-23°53'32" -46°24'36"	1996-1998	sc
06. ILHA POMPEBA	São Vicente	-23°56'07" -46°24'32"	2007-2008	ga, gbp, sc
07. BOLSÃO 8	Cubatão	-23°54'58" -46°25'50"	2007-2008	ga, gbp, sc, sd
08. MONTE CABRÃO	Santos	-23°55'14" -46°17'12"	1999-2000	ga, gbp, sc
09. ILHA PIAÇAGUERA	Cubatão	-23°54'16" -46°22'50"	1998-2007	gm
10. CANAL DE BERTIOOGA	Guarujá	-23°54'28" -46°11'30"	2000-2003	ga, sc
11. SÃO VICENTE	São Vicente	-23°56'27" -46°25'20"	2001-2005	ga, gbp, sc




*ga - Garça-azul; gv - Garça-vermelha; gbp - Garça-branca-pequena; gm - Garça-moura; gbg - Garça-branca-grande; sc - Socó-caranguejeiro; sd - Socó-dorminhoco

Legenda

- Ninhais
- Limites municipais
- ▭ Área Diretamente Afetada - ADA
- ▭ Área de Influência Direta - AID
- ▭ Área de Influência Indireta - AII



Projeção Universal Transversa de Mercator - UTM
 Datum horizontal: South American Datum, 1969 (SAD-69)
 Mosaico aerofotográfico produzido com aerofotografias digitais georreferenciadas, tomadas em 2002.
 Posicionamento de pontos realizado em campo com auxílio de receptor GPS

**ESTUDO DE IMPACTO AMBIENTAL - EIA
 TERMINAL MARÍTIMO DA ALEMOA S.A.
 IMÓVEIS E PARTICIPAÇÕES**

**CARTA DE LOCALIZAÇÃO DOS NINHAIS NO
 ESTUÁRIO DE SANTOS E SÃO VICENTE**

<i>Desenho</i>	<i>Escala</i>	<i>Tamanho</i>	<i>Data</i>
Figura 8.3.1.2.2-1	1:70.000	A 3	Nov/2009