










LEGENDA

-  PM-05 Poço de Monitoramento
-  Sentido do Fluxo Subterrâneo
-  99,00 Linhas Equipotenciais
-  (1134) Concentração de Ferro (µg/l)
-  Faixa da Petrobrás
-  Área Diretamente Afetada

CONCENTRAÇÕES DE FERRO (µg/l)


-  < 300
-  300 - 5000
-  > 5000

PADRÕES DE REFERÊNCIA		
Portaria 518	CETESB Intervenção	Lista Holandesa Intervenção
FERRO		
300	300	-

0 100 200m



Escala Gráfica



Avaliação Ambiental da Qualidade do Solo e das Águas Subterrâneas

Isoconcentrações de Ferro nas Águas Subterrâneas

SETEMBRO/2009 Figura 8.2.6.8-4