








LEGENDA

-  PM-05 Poço de Monitoramento
-  Sentido do Fluxo Subterrâneo
-  Linhas Equipotenciais
-  (98,00) Carga Hidráulica
-  Faixa da Petrobrás
-  Área Diretamente Afetada



| | |
|---|------------------|
|  | |
| Avaliação Ambiental da Qualidade do Solo e das Águas Subterrâneas | |
| Mapa Potenciométrico de 26 de março de 2008 | |
| SETEMBRO/2009 | Figura 8.2.6.5-2 |