



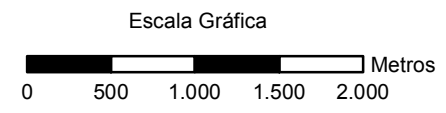


**Convenções Cartográficas**

-  Sistema Viário
-  Área de Influência Direta - AID
-  Área Diretamente Afetada - ADA
-  Terra Indígena Morro Alto



**Informações Técnicas**

Projeção - UTM, Escala 1:45.000, Datum SAD 69, Setembro 2011

Base cartográfica extraída da Ortofotocarta Digital, escala 1:10.000, datum SAD 69, 2007, da Prefeitura Municipal de São Francisco do Sul.

Projeto TESC - Terminal Santa Catarina

**EIA/RIMA**

**Dragagem de Aprofundamento do Lado Externo do Píer**

**MAPA DA LOCALIZAÇÃO DA TERRA INDÍGENA MORRO ALTO**

