




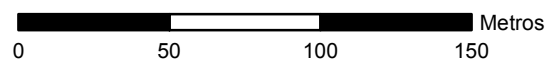


Convenções Cartográficas

-  Sistema Viário
-  Curvas de Nível 1 X 1
-  Hidrografia
-  TESC - Terminal Santa Catarina
-  Pontos de Medição de Pressão Sonora

Escala Gráfica



Informações Técnicas

Projeção - UTM, Escala 1:2.500, Datum, SAD 69, Setembro 2011

Base Cartográfica fornecida pelo empreendedor, na escala 10.000, datum SAD 69.

Projeto

TESC - Terminal Santa Catarina

EIA / RIMA

Dragagem de Aprofundamento do Lado Externo do Píer

MAPA DOS PONTOS DE MEDIÇÃO DE PRESSÃO SONORA

