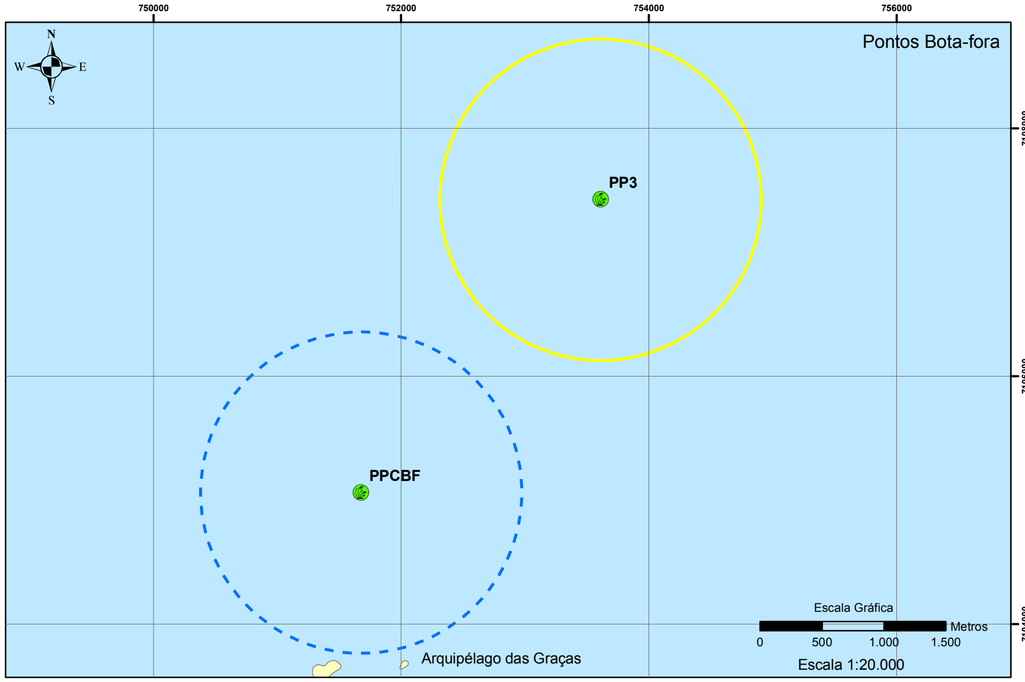

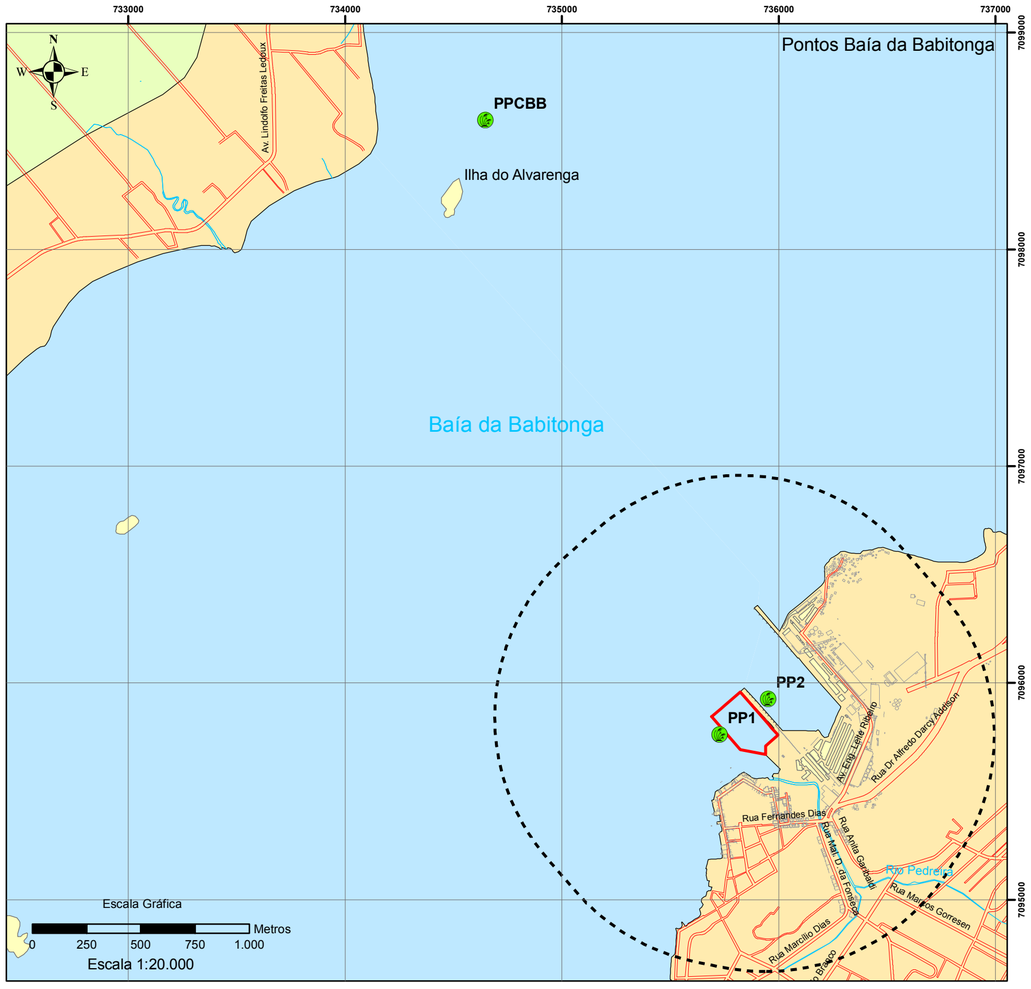

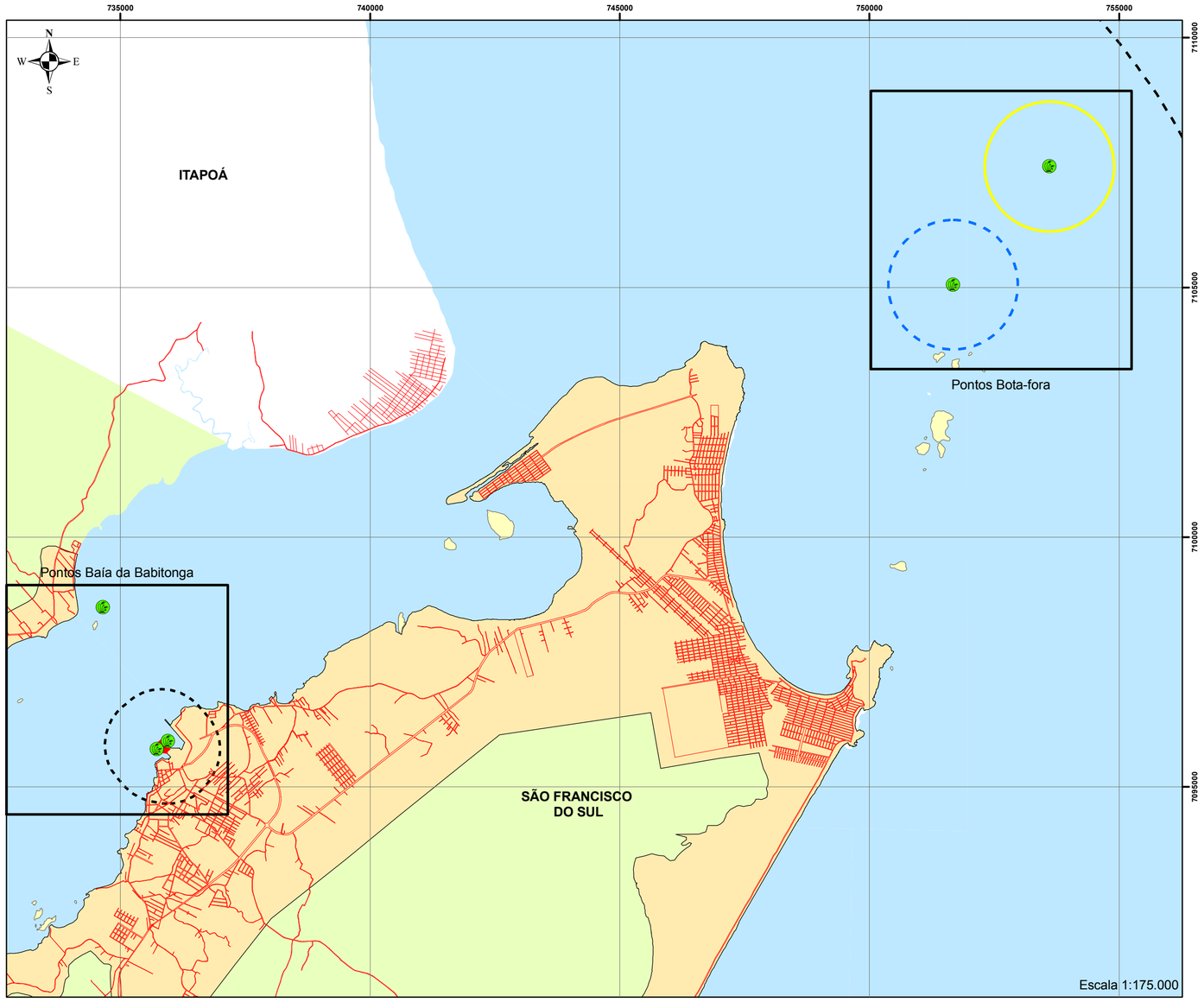

Convenções

- Sistema Viário
- Hidrografia
- Área de Influência Direta - ADA do Bota-fora
- Ponto de Controle - PC do Bota-fora
- Área de Influência Direta - AID
- Área Diretamente Afetada - ADA
- Área Urbana de São Francisco do Sul
- Área Rural de São Franciso do Sul
- PP1 - Ponto Plâncton 1
- PP2 - Ponto Plâncton 2
- PPCBB - Ponto de Controle Baía da Babitonga
- PP3 - Ponto Plâncton 3
- PPCBF - Ponto de Controle Bota-fora

Informações Técnicas

Projeção - UTM, Escala Indicada, Datum WGS 84, Setembro 2011

Base cartográfica extraída da Ortofotocarta Digital, escala 1:10.000, datum SAD 69, 2007, da Prefeitura Municipal de São Francisco do Sul e IBGE. Esta base foi transformada para o datum WGS 84.

Projeto

TESC - Terminal Santa Catarina

EIA/RIMA
Dragagem de Aprofundamento do Lado Externo do Píer

MAPA DE LOCALIZAÇÃO DOS PONTOS DE COLETA E ANÁLISE PARA O DIAGNÓSTICO E PROGRAMA DE MONITORAMENTO DE PLÂNCTON (FITOPLÂNCTON E ZOOPLÂNCTON)

Ambient Engenharia e Consultoria Ambiental Ltda.

TESC TERMINAL PORTUÁRIO SANTA CATARINA