










Convenções

-  Sistema Viário
-  Hidrografia
-  Área de Influência Direta - ADA do Bota-fora
-  Ponto de Controle - PC do Bota-fora
-  Área de Influência Direta - AID
-  Área Diretamente Afetada - ADA
-  Área Urbana de São Francisco do Sul
-  Área Rural de São Francisco do Sul
-  Pontos de Coleta para a Qualidade da Água

Informações Técnicas

Projeção - UTM, Escala Indicada, Datum WGS 84, Setembro 2011

Base cartográfica extraída da Ortofotocarta Digital, escala 1:10.000, datum SAD 69, 2007, da Prefeitura Municipal de São Francisco do Sul e IBGE. Esta base foi transformada para o datum WGS 84.

Projeto

TESC - Terminal Santa Catarina

EIA / RIMA

Dragagem de Aprofundamento do Lado Externo do Pier

MAPA DE LOCALIZAÇÃO DOS PONTOS DE COLETA E ANÁLISE PARA O DIAGNÓSTICO DA QUALIDADE DA ÁGUA

