













**Convenções Cartográficas**

-  Sistema Viário
-  Hidrografia
-  Curvas de Nível Primárias
-  Curvas de Nível Secundárias
-  Área de Influência Direta - AID
-  Área Diretamente Afetada - ADA
-  Área Urbana de São Francisco de Sul
-  Baía da Babitonga
-  AAS1 - Áreas sem altas restrições ambientais, consideradas as menos sensíveis à ocupação.
-  AAS2 - Áreas sem altas restrições ambientais, mas com certo nível de sensibilidade.
-  AAS3 - Áreas com alta sensibilidade e altas restrições ambientais.

Escala Gráfica



0      250      500      750      Metros

**Informações Técnicas**

Projeção - UTM, Escala 1:10.000, Datum WGS 84, Outubro 2011

Base cartográfica extraída da Ortofotocarta Digital, escala 1:10.000, datum SAD 69, 2007, da Prefeitura Municipal de São Francisco do Sul. Esta base foi transformada para o datum WGS 84.

Projeto

TESC - Terminal Santa Catarina

**EIA/RIMA**  
**Dragagem de Aprofundamento do Lado Externo do Píer**

**MAPA DAS RESTRIÇÕES AMBIENTAIS E SENSIBILIDADE AMBIENTAL NA ÁREA DE INFLUÊNCIA DIRETA**

