

735000

736000

737000






7097000

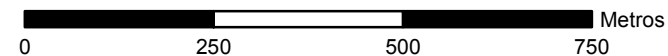
7096000

7095000

Convenções

-  Sistema Viário
-  Área Diretamente Afetada - ADA
-  Área de Influência Direta - AID

Escala Gráfica



Informações Técnicas

Projeção - UTM, Escala 1:10.000, Datum SAD 69, Setembro 2011

Base cartográfica extraída da Ortofotocarta Digital, escala 1:10.000, datum SAD 69, 2007, da Prefeitura Municipal de São Francisco do Sul. Esta base foi transformada para o datum WGS 84.

Projeto

TESC - Terminal Santa Catarina

EIA/RIMA - Dragagem de Aprofundamento do Lado Externo do Pier

MAPA DA ÁREA DIRETAMENTE AFETADA - ADA E ÁREA DE INFLUÊNCIA DIRETA - AID

