










Convenções Cartográficas

-  Sistema Viário
-  Hidrografia
-  Curvas de Nível
-  Área de Influência Direta - AID
-  Área Diretamente Afetada - ADA
-  Baía da Bábionga
-  Complexo Paranaguá - Pip
-  Depósitos de Encostas - Tqe
-  Areias Quartzosas Marinhas - Qhm

Escala Gráfica



0 250 500 750 1.000
Metros

Informações Técnicas

Projeção - UTM, Escala 1:15.000, Datum WGS 84, Setembro 2011

Base cartográfica extraída da Ortofotocarta Digital, escala 1:10.000, datum SAD 69, 2007, da Prefeitura Municipal de São Francisco do Sul. Esta base foi transformada para o datum WGS 84.

Projeto

TESC - Terminal Santa Catarina

EI/RIMA
Dragagem de Aprofundamento do Lado Externo do Píer

MAPA GEOLÓGICO

