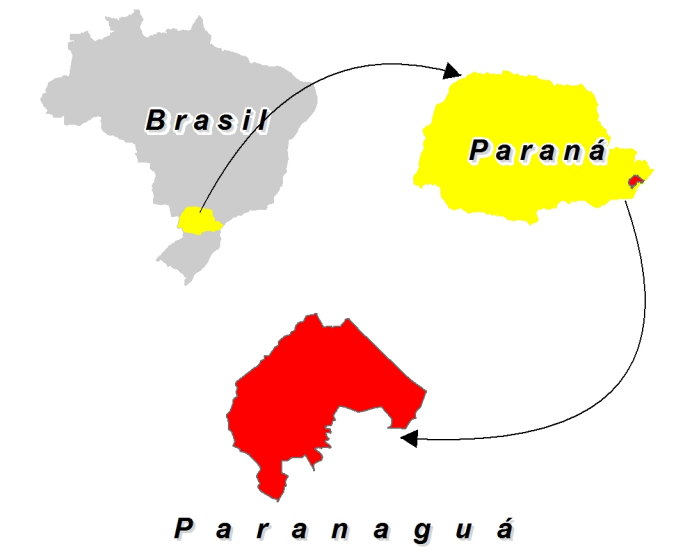


**Modelo Determinístico da Dispersão da Pluma de Óleo em Maré de Sizígia Vento Nordeste**

**TCP, Paranaguá, PR**









Sistema de Coordenadas em Projeção Universal Transversal de Mercator - UTM

Meridiano Central: 51°

Datum Horizontal: WGS 84

**Legenda**

-  Barreiras de Contenção
-  Após 2h de vazamento
-  Após 4h de vazamento
-  Após 6h de vazamento
-  TCP
-  Ampliação do Cais